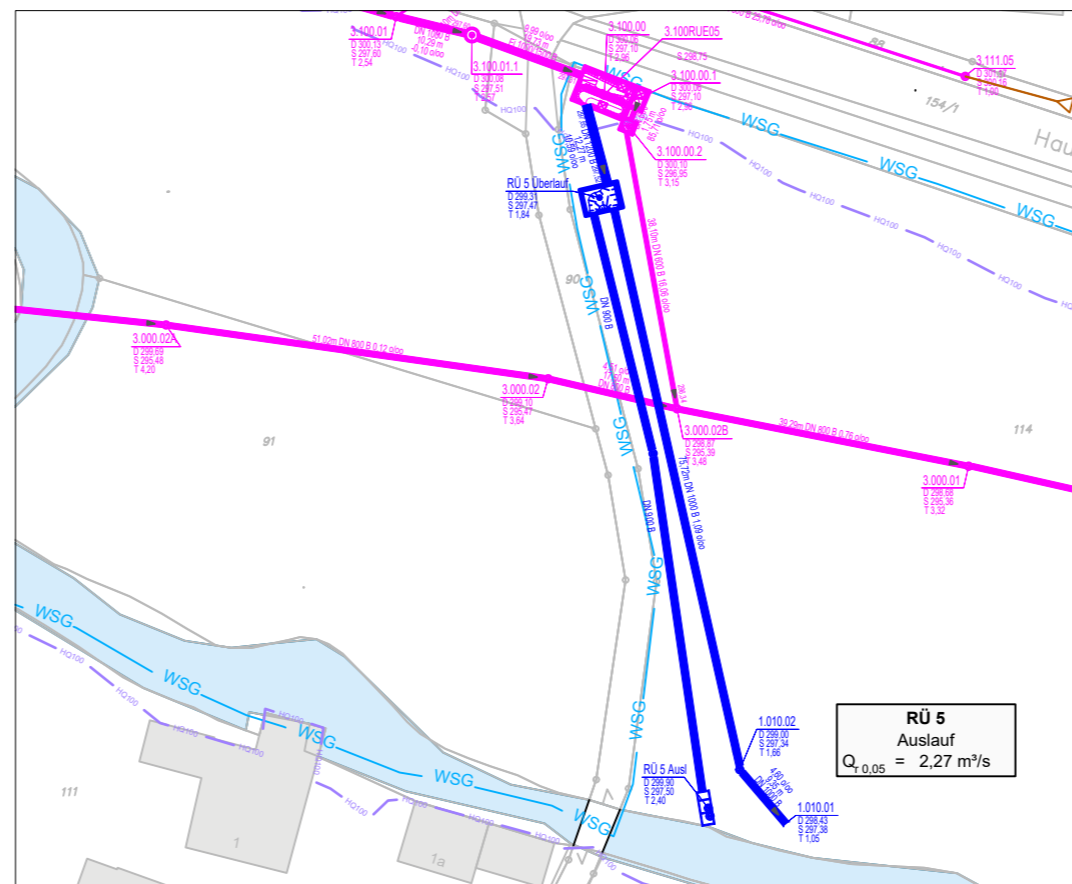
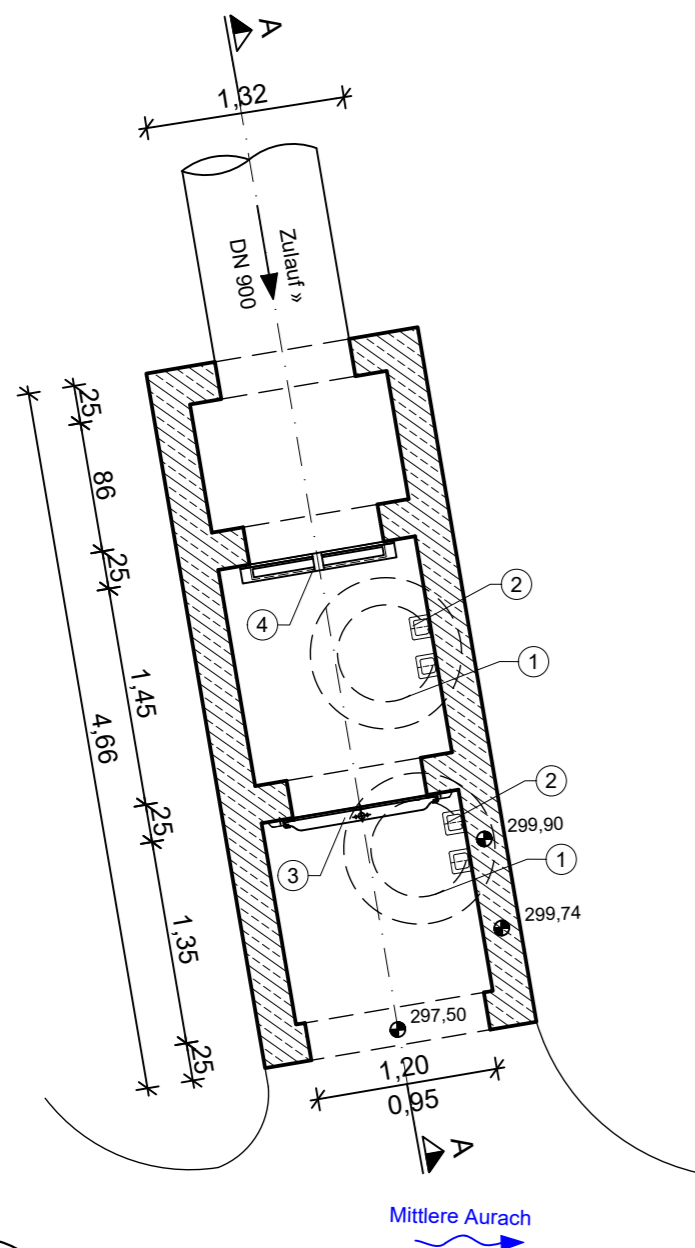


Lageplan

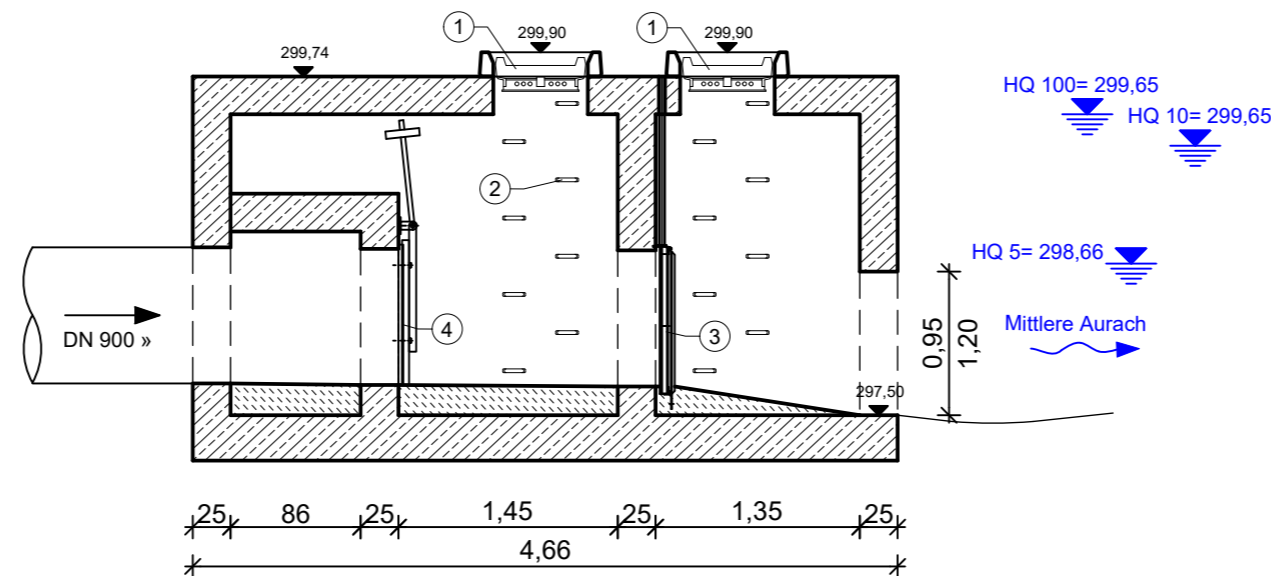
M1:1.000



Grundriss



Schnitt A - A



Zeichenerklärung

- 1 Schachtabdeckung rund Ø 62,5
- 2 Steigeisen
- 3 Plattenschieber DN 900
- 4 Rückstauklappe DN 900

Nr.	Änderungsvermerk	Datum	geändert von	geprüft von
a	Überarbeitete Fassung (August 2021)	August 2021	A. Schäfer	S. Ruß

© Copyright by GBI, kopieren und verwenden nur mit Genehmigung der GBI GmbH & Co.KG

Planvoll sicher



GBi Herzogenaurach
Kommunale Infrastruktur GmbH & Co. KG
 Werner-Heisenberg-Strasse 9 91074 Herzogenaurach
 Tel.: 09132 / 766 - 0 Fax: 09132 / 766 -150
 info@gbi-info.de www.gbi-info.de

A. Seefeldt
 Unterschrift (Planverfasser)

Genehmigungsplanung

Unternehmen: Generalentwässerungsplanung für das Kanalnetz der Gemeinde Aurachtal
 Schmutzfrachtberechnung

Planart: Bauwerksplan Auslaufbauwerk
 RÜ 5 Falkendorf Nord
 Bestand

Anlage: 6.6.3	Maßstab: 1: 50	Datum: Mai 2020	entworfen: S. Ruß
			gezeichnet: A. Schäfer
			geprüft: A. Seefeldt



Gemeinde Aurachtal

Lange Straße 2
 91086 Aurachtal
 Tel. 09132 - 775 - 0
 Fax. 09132 - 775 - 19
 www.aurachtal.de

 Unterschrift (Auftraggeber)