Grundriss

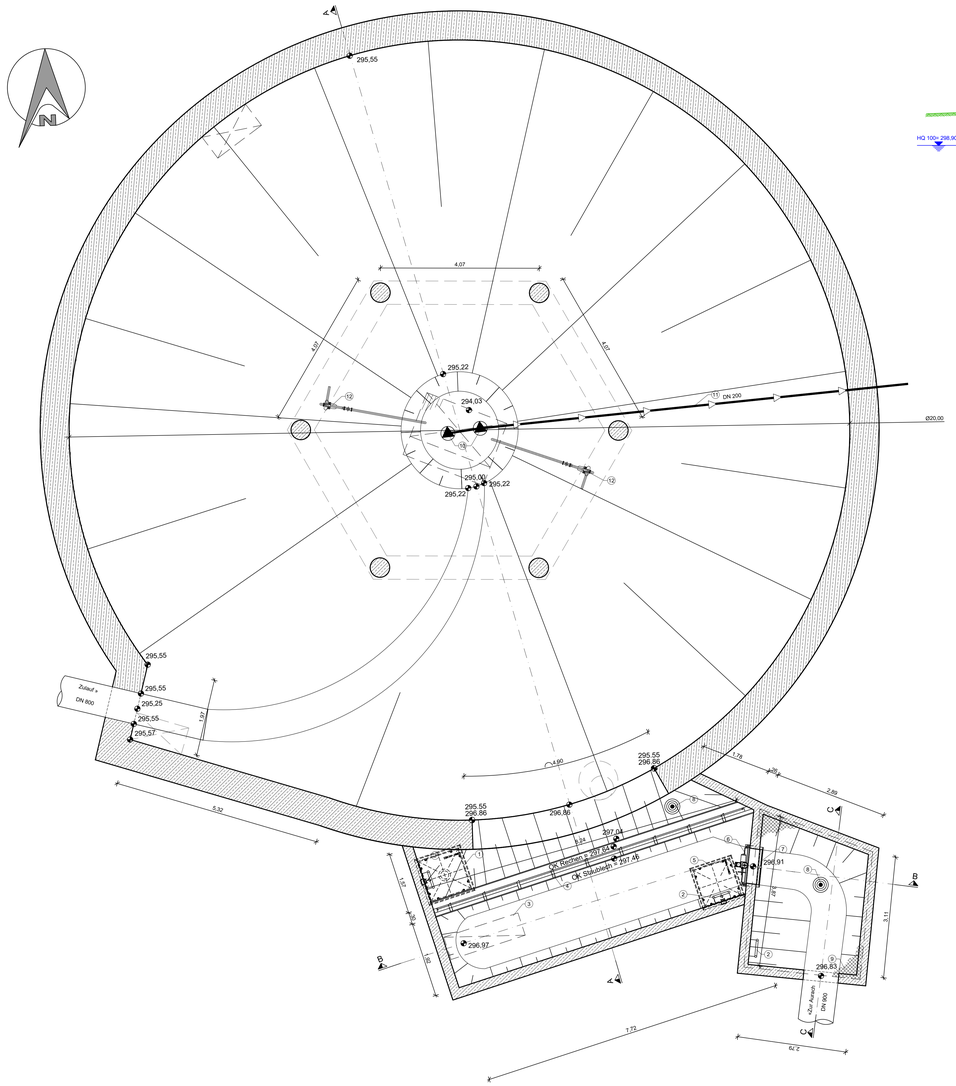

Schnitt A - A

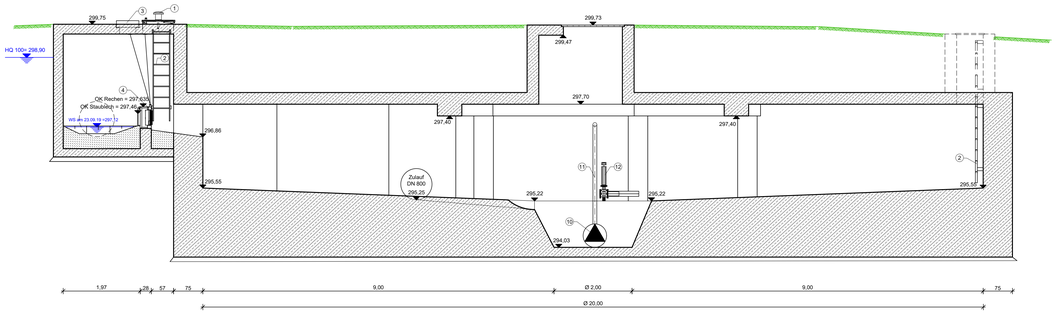

Schnitt B - B

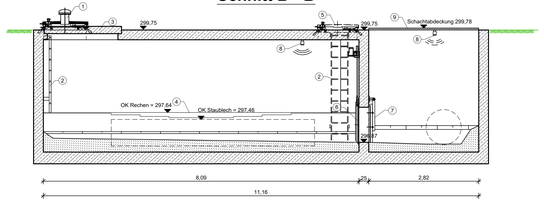

Schnitt C - C

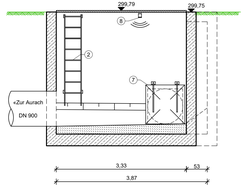

Lageplan

M1:1.000

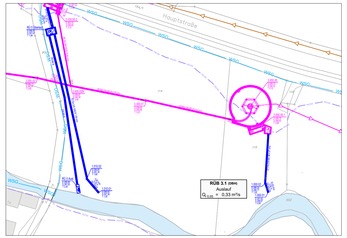

Zeichenerklärung

1 Schachtabdeckung rechteckig Edelstahl mit Lüfterhut (1200 x 1200)
2 Einstiegsleiter
3 Einbauöffnung (2,00 x 0,60m)
4 Feinsiebrechen mit Staublech; Stababstand: 4mm/ Stabstärke: 3mm (Fa. HST)
5 Schachtabdeckung rechteckig Edelstahl (1100 x 1100)
6 E-Schieber DN 900 (Hydromat-E/ Fa. HST)
7 Rückstauklappe (ohne Funktion)
8 Füllstandsmesser
9 Gitterabdeckung
10 Pumpe
11 Druckleitung
12 Wirbeljets

Fotodokumentation Einleitstelle

vom 22.06.2021

Nr.	Änderungsvermerk	Datum	geändert von	geprüft von
a	Überarbeitete Fassung (August 2021)	August 2021	A. Schäfer	S. Ruß

planvoll sicher

© Copyright by GBi, kopieren und verwenden nur mit Genehmigung der GBi GmbH & Co.KG

GBi Herzogenaurach
Kommunale Infrastruktur GmbH & Co. KG
KOMMUNALE INFRASTRUKTUR
Werner-Heisenberg-Strasse 9
Tel.: 09132 / 766 - 0
info@gbi-info.de
91074 Herzogenaurach
Fax: 09132 / 766 -150
www.gbi-info.de

Unterschrift (Planverfasser)

Genehmigungsplanung

Unternehmen: Generalentwässerungsplanung für das Kanalnetz der Gemeinde Aurachtal Schmutzfrachtberechnung

Planart: Bauwerksplan
RÜB 3.1 (DBH) Falkendorf
Bestand

Anlage:	Maßstab:	Datum:	entworfen:	S. Ruß
6.7.1	1: 50	Mai 2020	gezeichnet:	A. Schäfer
			geprüft:	A. Seefeldt

Gemeinde Aurachtal
Lange Straße 2
91086 Aurachtal
Tel. 09132 - 775 - 0
Fax. 09132 - 775 - 19
www.aurachtal.de

Unterschrift (Auftraggeber)