
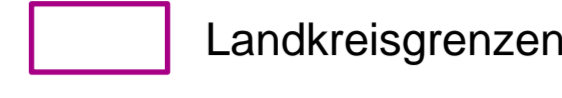
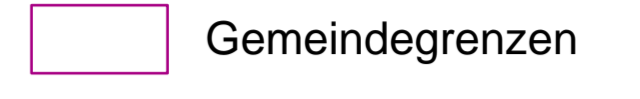

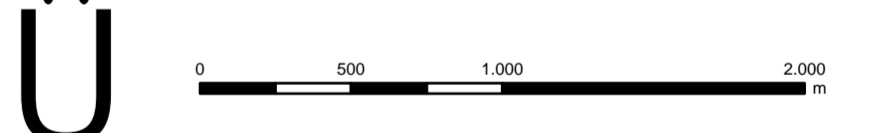
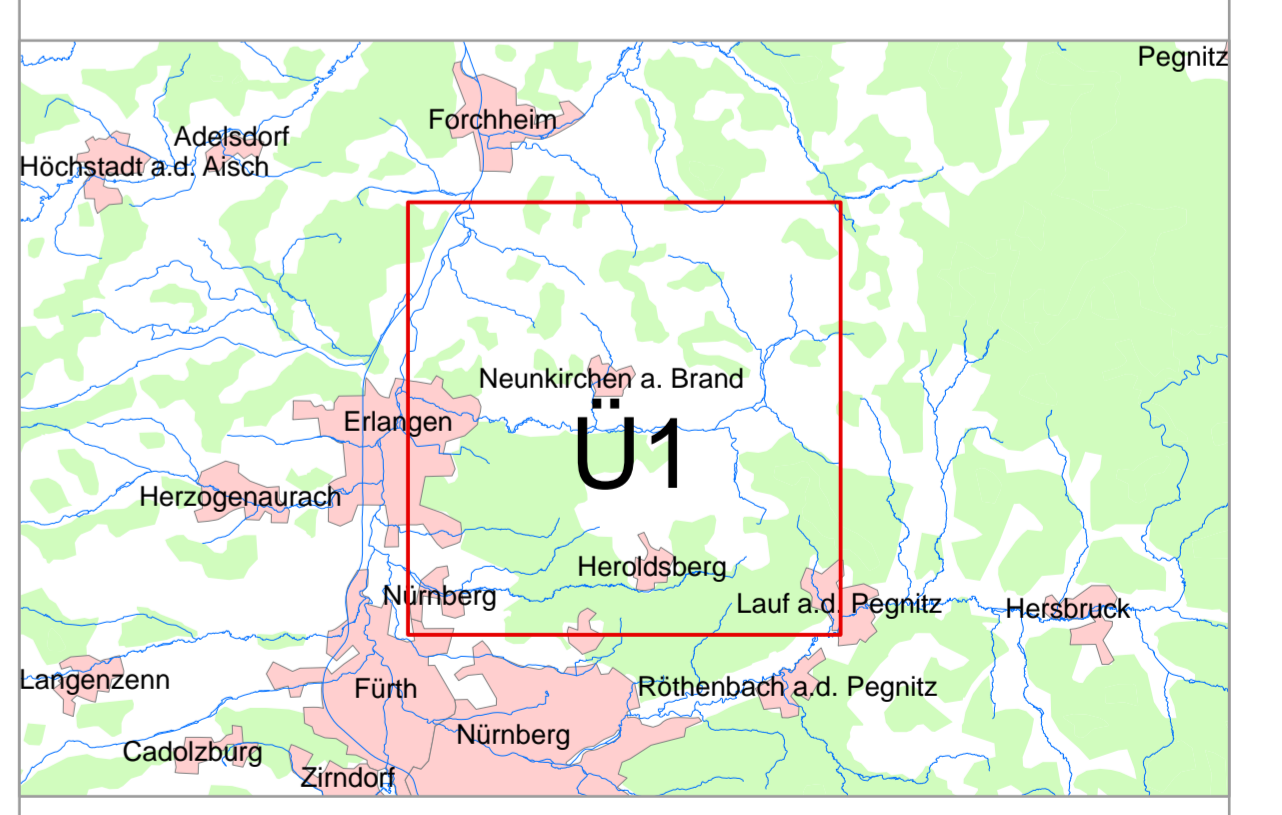


**Legende**

-  Blattschnitte
-  Landkreisgrenzen
-  Gemeindegrenzen
-  festgesetztes Überschwemmungsgebiet HQ100


  
 Geobasisdaten: Amtliches Liegenschaftskataster-Informationssystem (ALKIS) 1 : 1000
   
 Fachdaten: © Bayerische Vermessungsverwaltung (2023)
   
 Informationssystem Wasserwirtschaft



**Anlage 1**  
 Verordnung des Landratsamtes Erlangen-Höchstadt über das Überschwemmungsgebiet an der Schwabach, Gewässer II. Ordnung, von Flusskilometer 4,500 bis Flusskilometer 22,360 auf dem Gebiet der Gemeinden Buckenhof, Uttenreuth und Kalchreuth sowie des Marktes Eckental, Landkreis Erlangen-Höchstadt vom 24.08.2023

**Übersichtslageplan**  
 Maßstab 1:25.000

Höchstadt an der Aisch, 24. August 2023  
 Landratsamt Erlangen-Höchstadt

Trithart  
 Landrat