








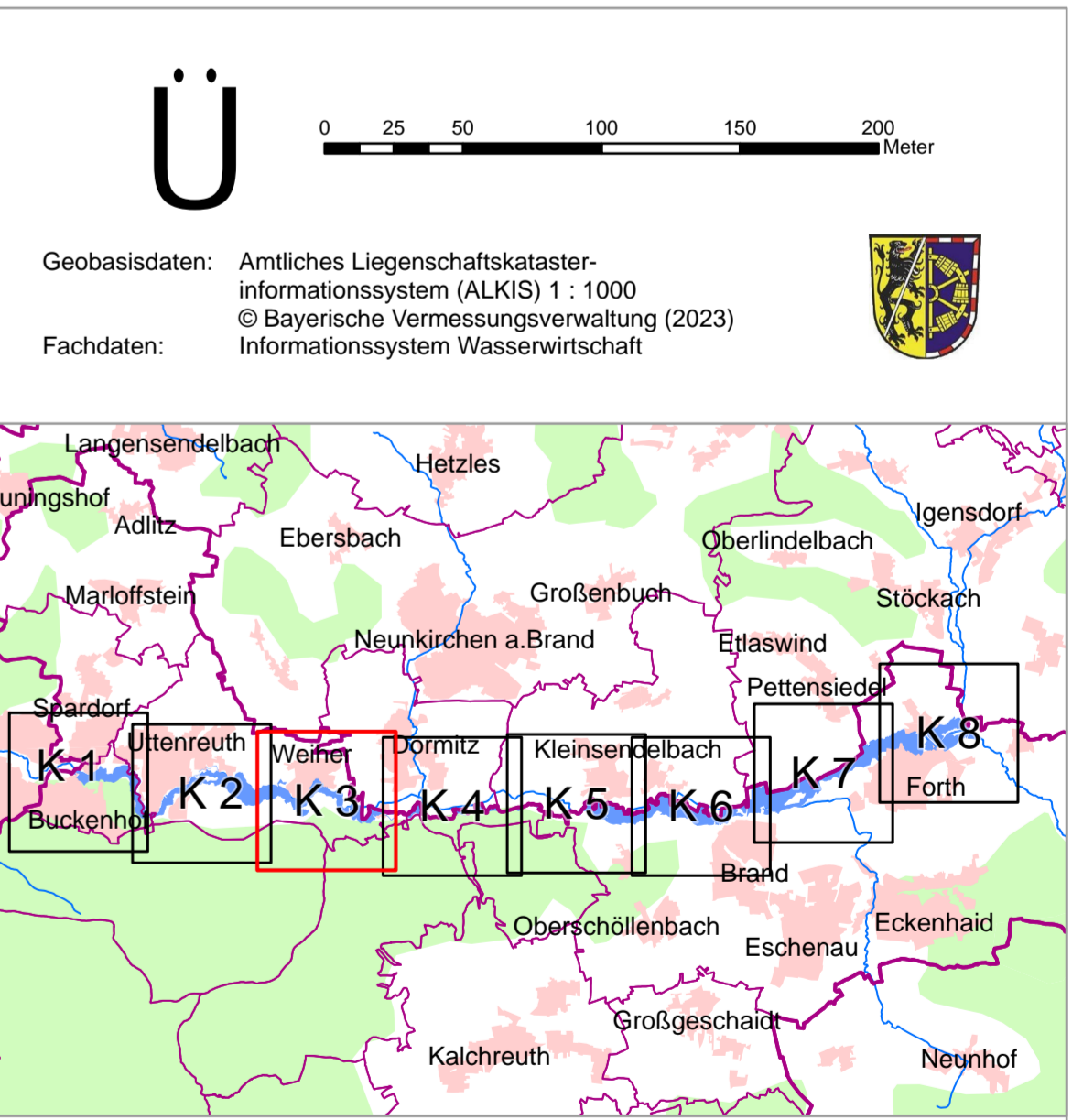


**Legende**

-  Gewässer
-  festgesetztes Überschwemmungsgebiet
-  Flusskilometerstein
-  263.41 Wasserspiegelhöhe des ermittelten Überschwemmungsgebietes in mÜNN
-  Landkreisgrenzen
-  Gemeindegrenzen
-  Flurstücksgrenzen
-  Gebäude
-  betroffene Gebäude



**Anlage 2.3**  
 Verordnung des Landratsamtes Erlangen-Höchstadt über das Überschwemmungsgebiet an der Schwabach, Gewässer II. Ordnung, von Flusskilometer 4,500 bis Flusskilometer 22,360 auf dem Gebiet der Gemeinden Buckenlof, Uttenreuth und Kalchreuth sowie des Marktes Eckental, Landkreis Erlangen-Höchstadt vom 24.08.2023

**Überschwemmungsgebietskarte**  
**Detailkarte 3**  
**Fluss-km 10,100 - 12,800**  
**Maßstab 1:2.500**

Höchstadt an der Aisch, 24. August 2023  
 Landratsamt Erlangen-Höchstadt

Trithart  
 Landrat