










Zeichenerklärung

-  Sinkkasten
-  Schacht Regenwasser
-  Verrohrter Namenlosengraben - DN 300
-  Verrohrter Hirtenbachgraben - Beton DN 600
-  Hirtenbachgraben
-  Erdmulde
-  Teilsickerrohr
-  Einzugsgebiet EIN01
-  Einzugsgebiet EIN02

Raumbezug - Höhe:	Raumbezug - Lage:
<input type="checkbox"/> Örtliche Höhen Höhenbezugspunkt:	<input checked="" type="checkbox"/> Örtliche Koordinaten
	<input type="checkbox"/> GK 4 - Koordinaten
	<input type="checkbox"/> GK 4 - Koordinaten; rückmigriert aus UTM
<input type="checkbox"/> NN - Höhen; Höhenstatus 100	<input checked="" type="checkbox"/> UTM Zone 32
<input type="checkbox"/> NHN - Höhen; Höhenstatus 170	<input type="checkbox"/> UTM Zone 33

Blatt: 6

Gemeinde Hemhofen	
Abwasseranlage	Einleitungen von Niederschlagswasser Skate- und Freizeitanlage
	Lage- und Berechnungsplan
Auftr. Nr. K 313 46	Bearb. Du
Plan Nr. 2022 0511	Gez. Du
Maßstab 1:250	Gepr.
	Vorhabensträger Gemeinde Hemhofen
	Nürnberg, 25. August 2022

Ingenieurbüro Miller
 Kieslingstraße 78
 D-90491 Nürnberg
 Tel: 0911 51990-0
 Fax: 0911 51990 80
 miller@ibmiller.de
 www.ibmiller.de