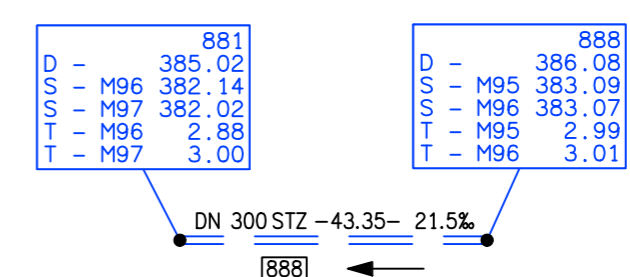
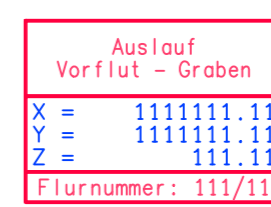




ZEICHENERKLÄRUNG



best. Entleer- und Übereichleitung mit Angabe von Schachtbezeichnung, Haltungslänge, Haltunsnr., Gefälle, Fließrichtung, Nennweite, Material, Deckel- u. Sohlhöhe der Zu- und Abläufe;



Auslaufstelle Entleer- und Übereichleitung mit Angabe von X, Y, Z Koordinaten, Flurnummer und Einleitungsgraben

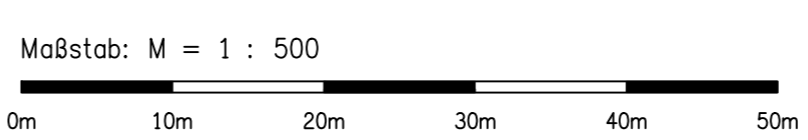



Polygonpunkt

Station 0+183.70 : Auslauf Entleerleitung (22.10.2018)



Auslaufstelle in den Hirschsprunggraben DN 600 Ton



Nr.	Änderungen	geänd. am	Name	gepr. am	Name								
 INGENIEURE KELLERMANN GmbH													
Laubaner Str. 10 90475 Nürnberg-Altenuft Tel.: 0911/ 800 67 30 Fax.: 0911/ 98 333 280 E-Mail: info@itec-gmbh.com			Proj.-Nr.: NER1803 Plan-Nr.: 2.1 Beilage: 2										
Vorhaben: Wasserrecht Einleitung Entleerleitung HB Haidberg in den Hirschsprunggraben Vorhabensträger: N-ERGIE Aktiengesellschaft Landkreis / Gemeinde: Stadt Nürnberg			WASSERRECHT										
Maßstab: 1 : 500		LAGEPLAN Entleerleitung HB Haidberg in den Hirschsprunggraben		<table border="1"> <tr><th>Datum</th><th>Name</th></tr> <tr><td>entw. Oktober 2018</td><td>C.Kühlbock</td></tr> <tr><td>gez. November 2018</td><td>C.Kühlbock</td></tr> <tr><td>gepr. November 2018</td><td>Ke</td></tr> </table>		Datum	Name	entw. Oktober 2018	C.Kühlbock	gez. November 2018	C.Kühlbock	gepr. November 2018	Ke
Datum	Name												
entw. Oktober 2018	C.Kühlbock												
gez. November 2018	C.Kühlbock												
gepr. November 2018	Ke												
Vorhabensträger:			Entwurfsverfasser:										
Datum _____ Unterschrift _____			Datum _____ Unterschrift _____										