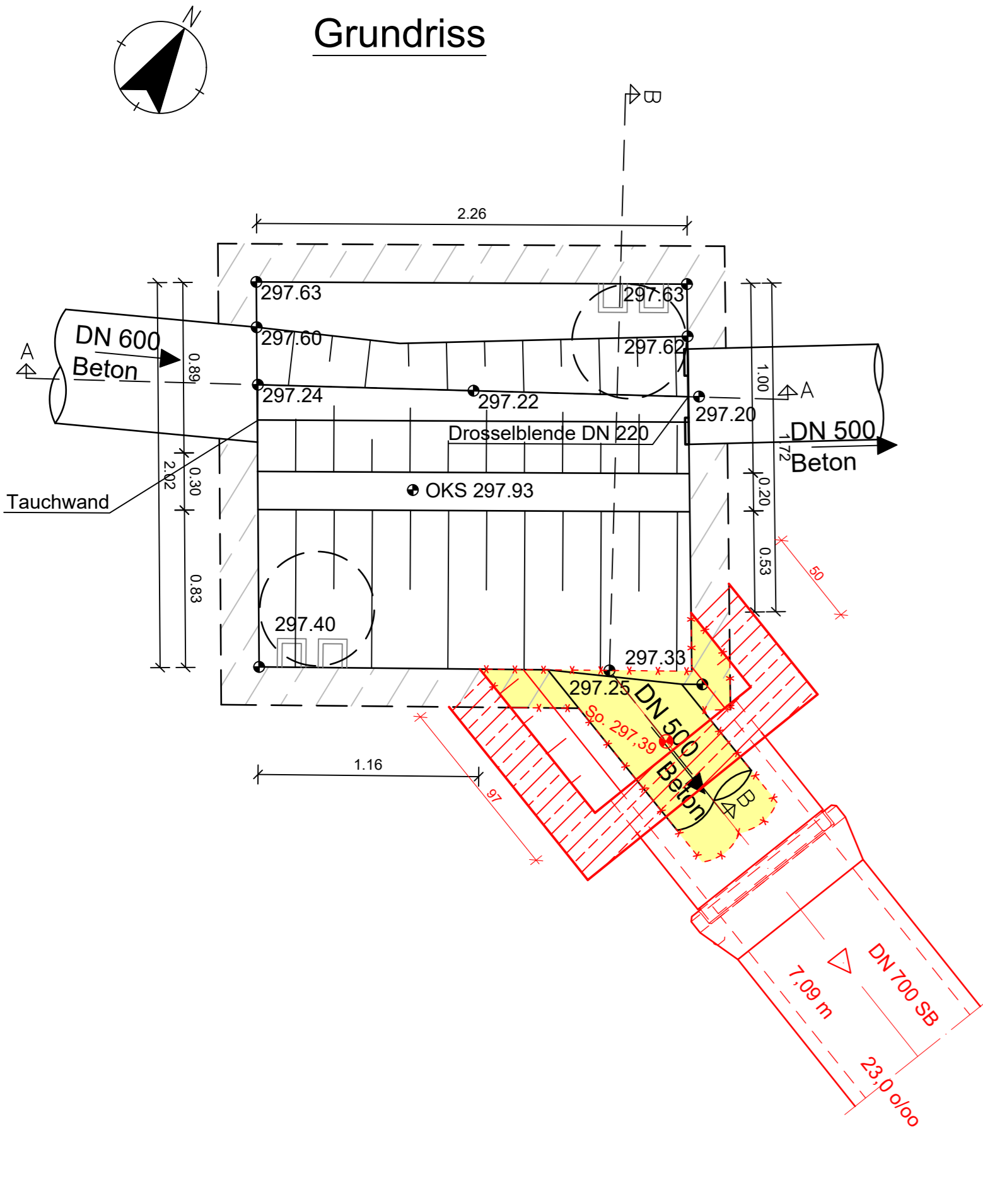
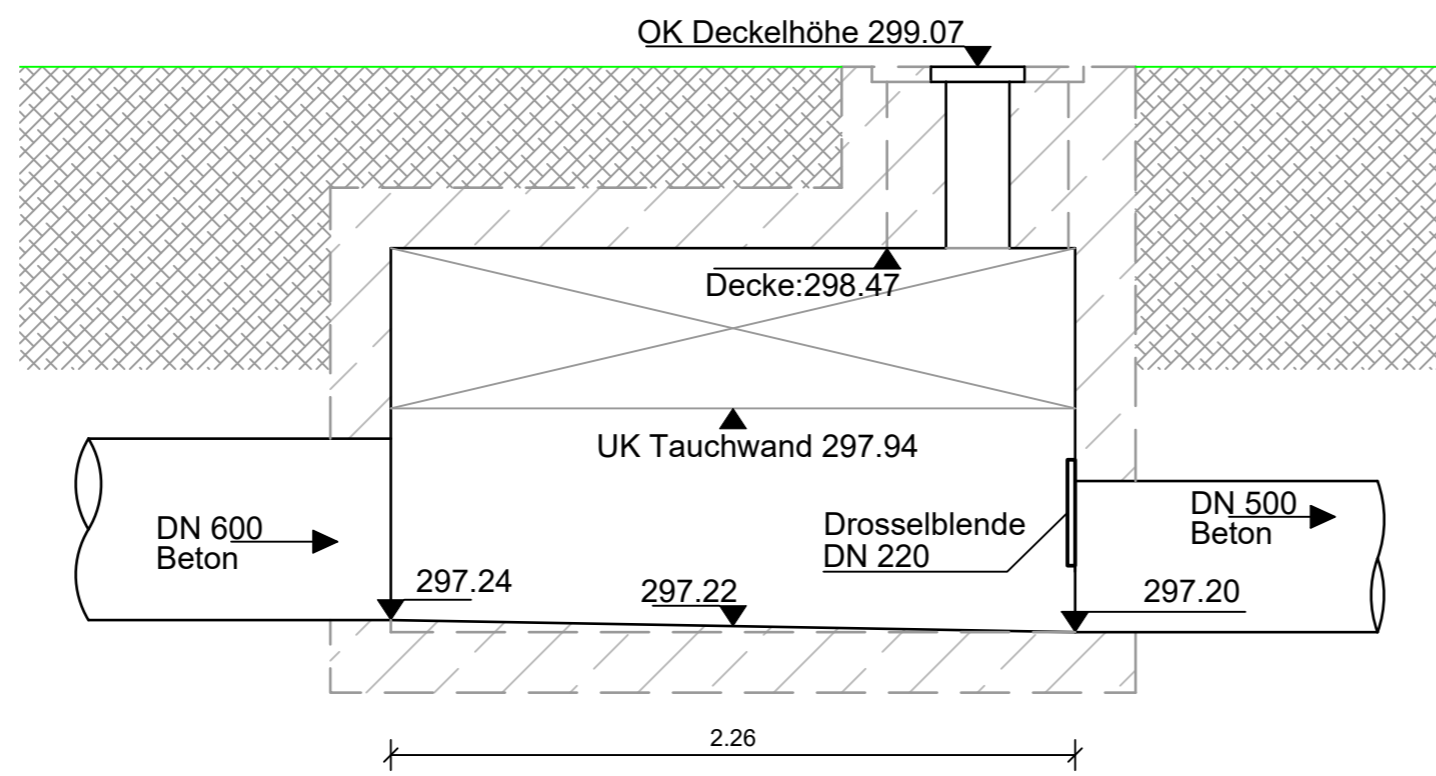


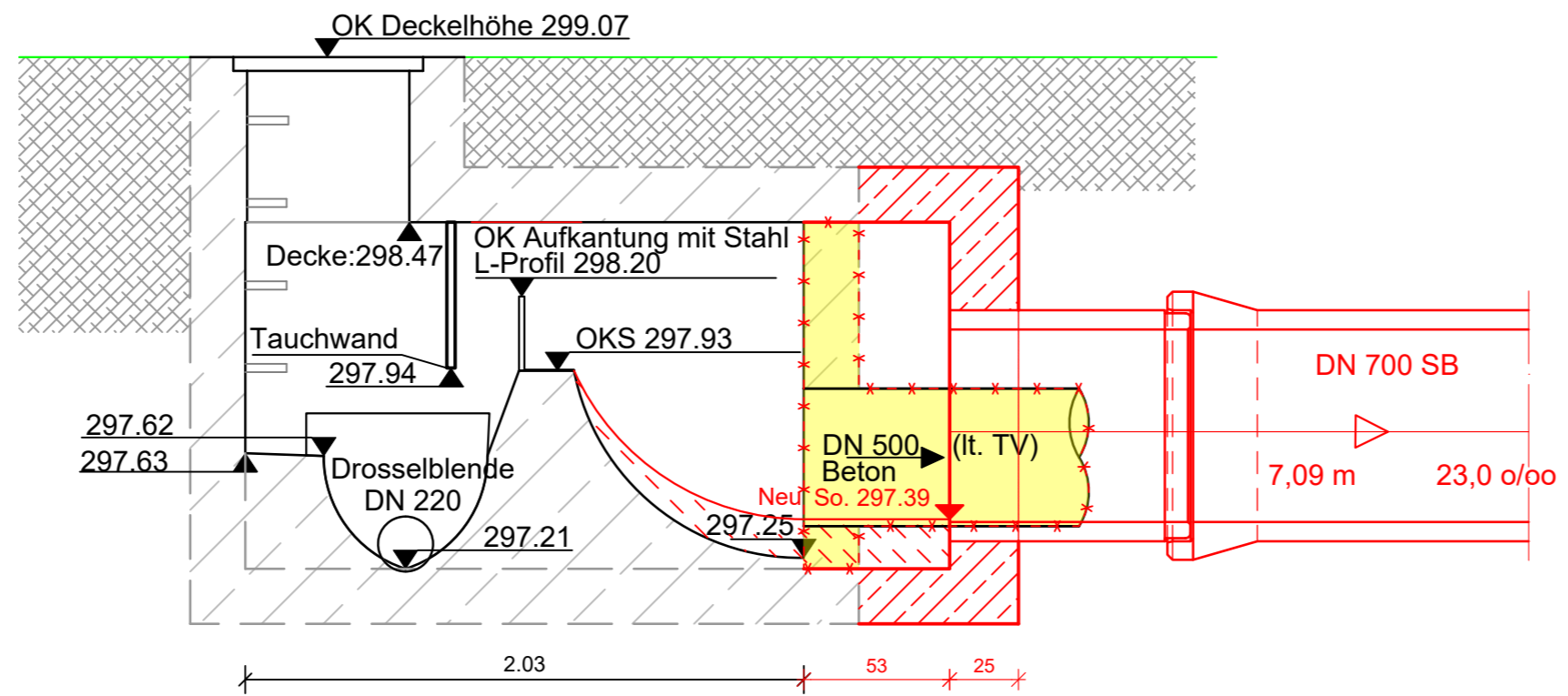
R:\005\_Hessdorf\099-012\_Generalentwässerungsplanung\02\_CAD\04\_Kanal\05\_Bauwerke\Untermembach\2025\_09\_02\_Untermembach\_RU.dwg



**Schnitt A-A**



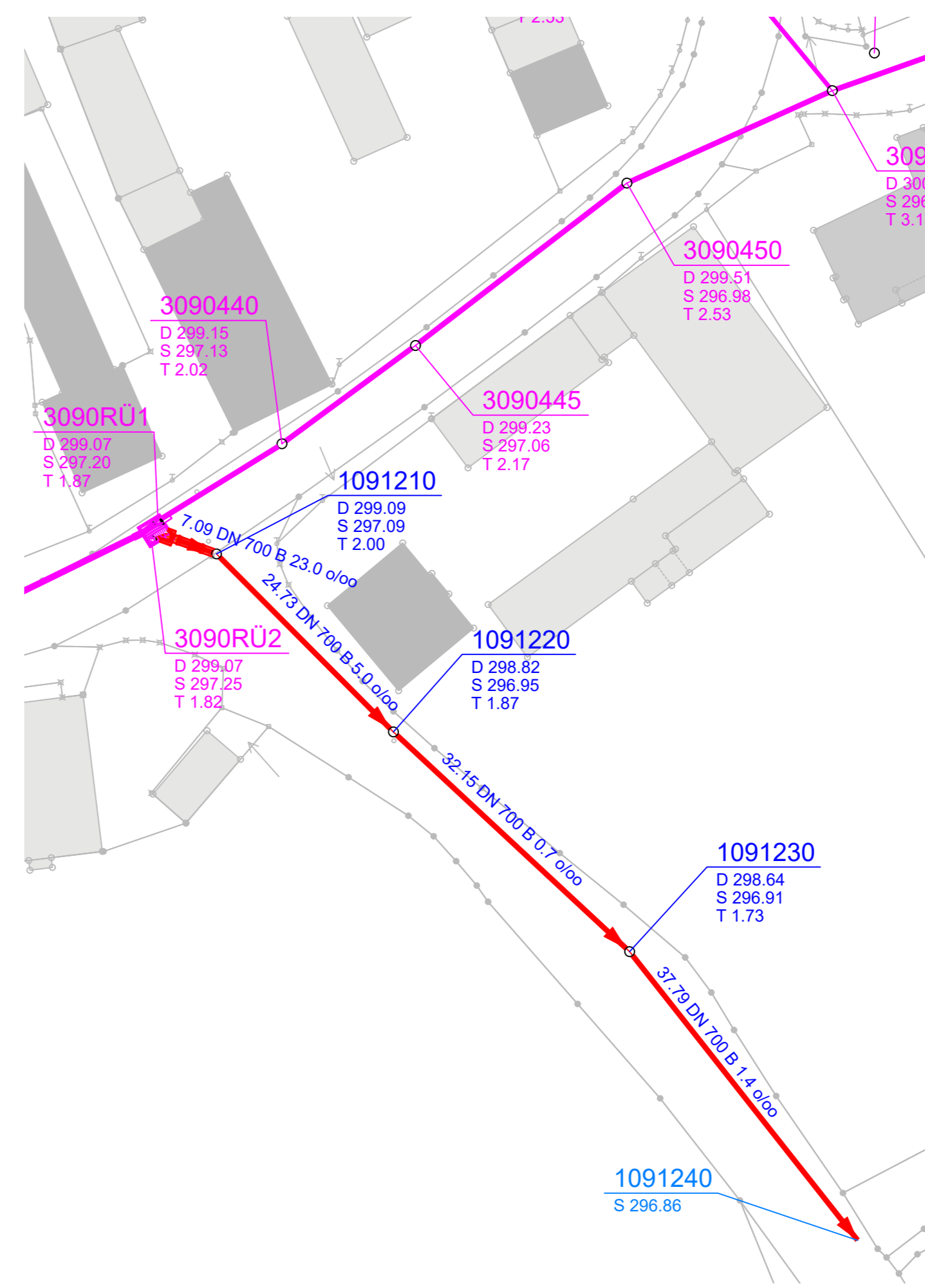
**Schnitt B-B**



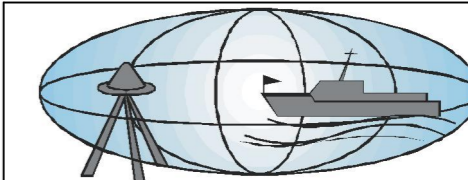
**Zeichenerklärung Bauwerksplan:**

- Abbruch
- Bestand
- Planung / Neubau

**Lageplanausschnitt: M = 1: 500**



Bestandaufnahme und zeichnerische Darstellung wurden übernommen vom Vermessungsbüro:



**Geo Ingenieurservice Süd**  
beraten - planen - vermessen - betreuen  
Valentinstraße 26  
96103 Hallstadt  
Tel.: 0951/912260

<b>Gemeinde Heßdorf</b> Abwasseranlagen Untermembach Regenüberlauf	DATUM	24.10.2022
	BEARBEITER	Wie
	PRÜFER	Heb
	MASSTAB	1:25

Planvoll sicher

© Copyright by GBI, kopieren und verwenden nur mit Genehmigung der GBI GmbH & Co.KG

GBI

**GBI Herzogenaurach**  
Kommunale Infrastruktur GmbH & Co. KG

Werner-Heisenberg-Strasse 9  
Tel.: 09132 / 766 - 0  
info@ghi-info.de

91074 Herzogenaurach  
Fax: 09132 / 766 -150  
www.ghi-info.de

*i.A. M.../...*  
Unterschrift (Planverfasser)

## Genehmigungsplanung

Unternehmen:	Generalentwässerungsplanung für das Kanalnetz der Gemeinde Heßdorf für das Einzugsgebiet Süd Schmutzfrachtberechnung		
Planart:	Bauwerksplan Regenüberlauf Untermembach		
Anlage:	Maßstab:	Datum:	entworfen:
<b>6.2.1</b>	1: 25	November 2024	J. Klingsiek
			gezeichnet:
			S. Lewis
			geprüft:
			J. Klingsiek



**Gemeinde Heßdorf**

Hannberger Straße 5  
91093 Heßdorf  
Tel. 09135 - 73739 - 0  
Fax. 09135 - 73739 - 10  
www.hessdorf.de

\_\_\_\_\_  
Unterschrift (Auftraggeber)