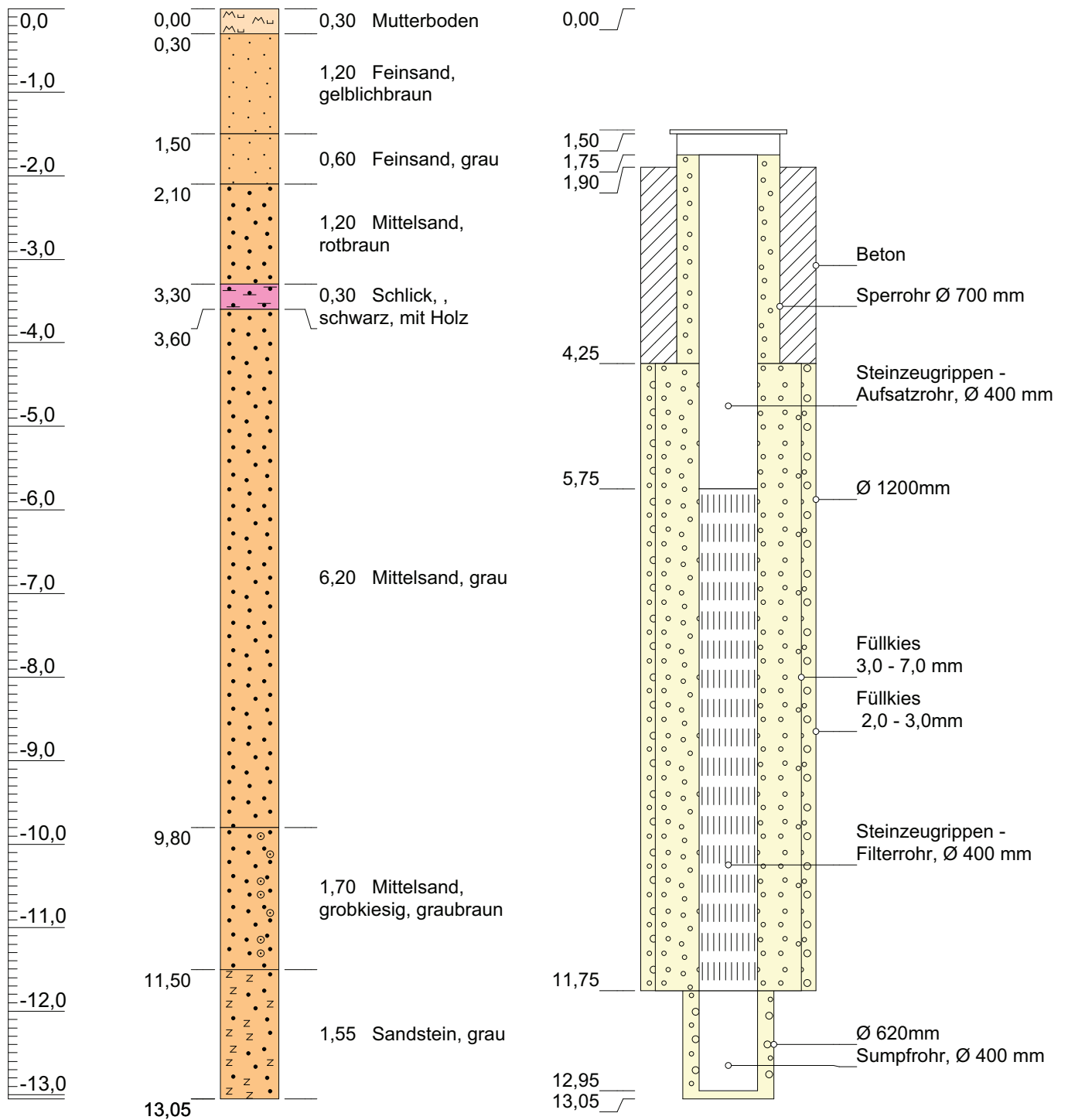


Bohrprofil und Ausbauplan Brunnen 1

[m unter GOK]



Vorhaben:
Städtisches Kommunalunternehmen Baiersdorf
Antrag auf eine Bewilligung zur Entnahme von Grundwasser
aus den Brunnen 3 und 4

Auftraggeber: Städtisches Kommunalunternehmen Baiersdorf
 Am Anger 5, 91083 Baiersdorf

Ort d. Bohrung: Stadt Baiersdorf

Anlage: 4 Maßstab: 1:70 / 1:40

Zeich.-Nr/Datei:
 P:\SKBBD\GEODIN\Brunnen1.GGF

Bohrfirma: Bohrdatum: 1955

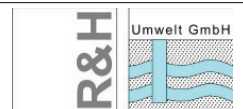
Rechtswert: 4429104,2 Hochwert: 5502730,0

Bearbeiter: P. Heiden Bearb.datum:02.03.2009

Geprüft: D. Bösel

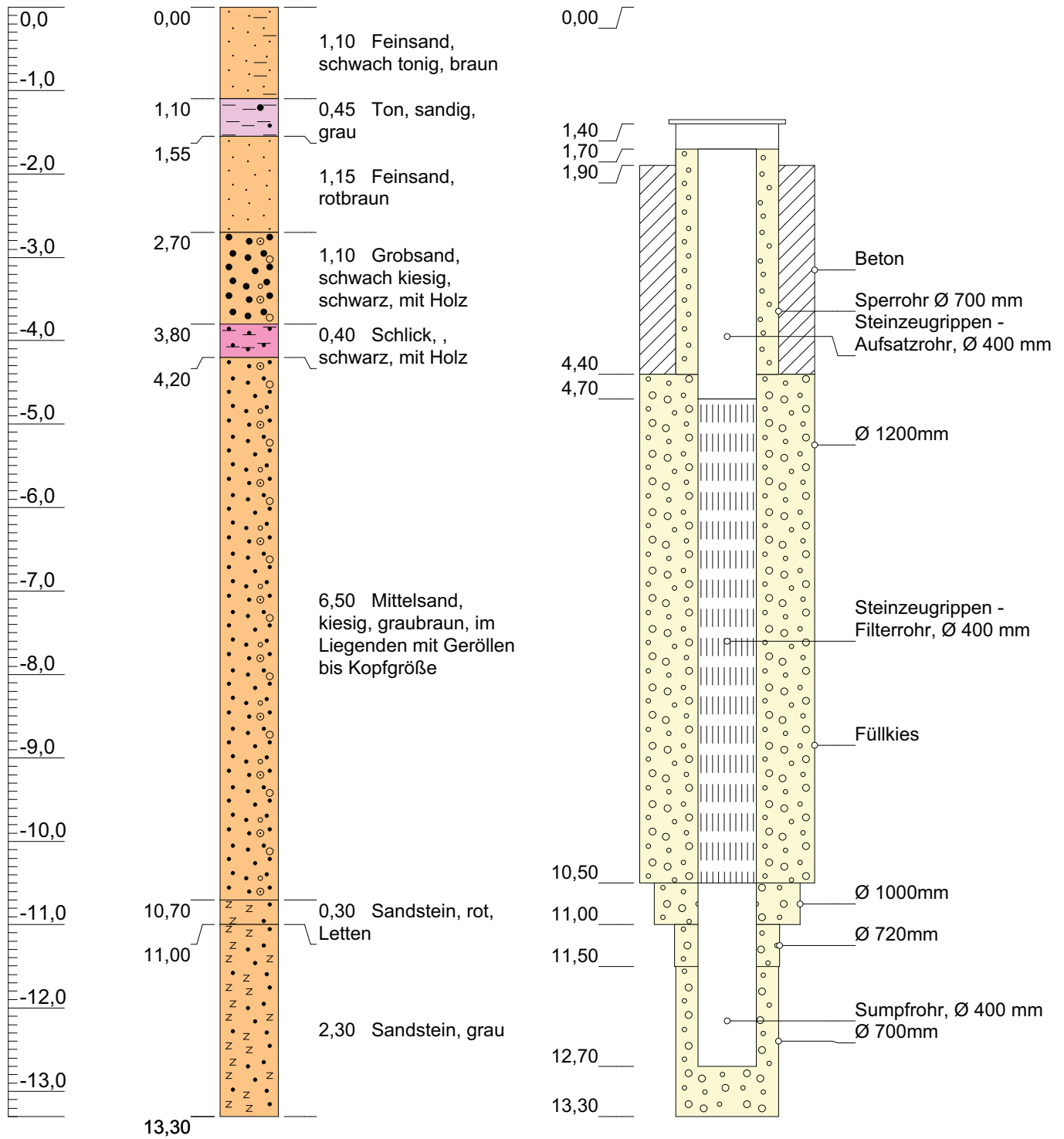
Brunnen 1

R&H Umwelt GmbH
 Schnorrstr. 5a
 90471 Nürnberg
 Tel.: (0911) 86 88-10
 Fax: (0911) 86 88-111
 www.rh-umwelt.de



Bohrprofil und Ausbauplan Brunnen 2

[m unter GOK]



Vorhaben:
Städtisches Kommunalunternehmen Baiersdorf
Antrag auf eine Bewilligung zur Entnahme von Grundwasser aus den Brunnen 3 und 4

Auftraggeber: Städtisches Kommunalunternehmen Baiersdorf
 Am Anger 5, 91083 Baiersdorf

Ort d. Bohrung: Stadt Baiersdorf

Anlage: 4 Maßstab: 1:70 / 1:40

Zeich.-Nr/Datei:
 P:\SKBBD\GEODIN\Brunnen2.GGF

Bohrfirma: Bohrdatum: 1955

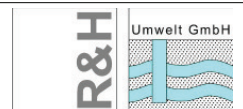
Rechtswert: 4429073,8 Hochwert: 5502656,4

Bearbeiter: P. Heiden Bearb.datum: 02.03.2009

Geprüft: D. Bösel

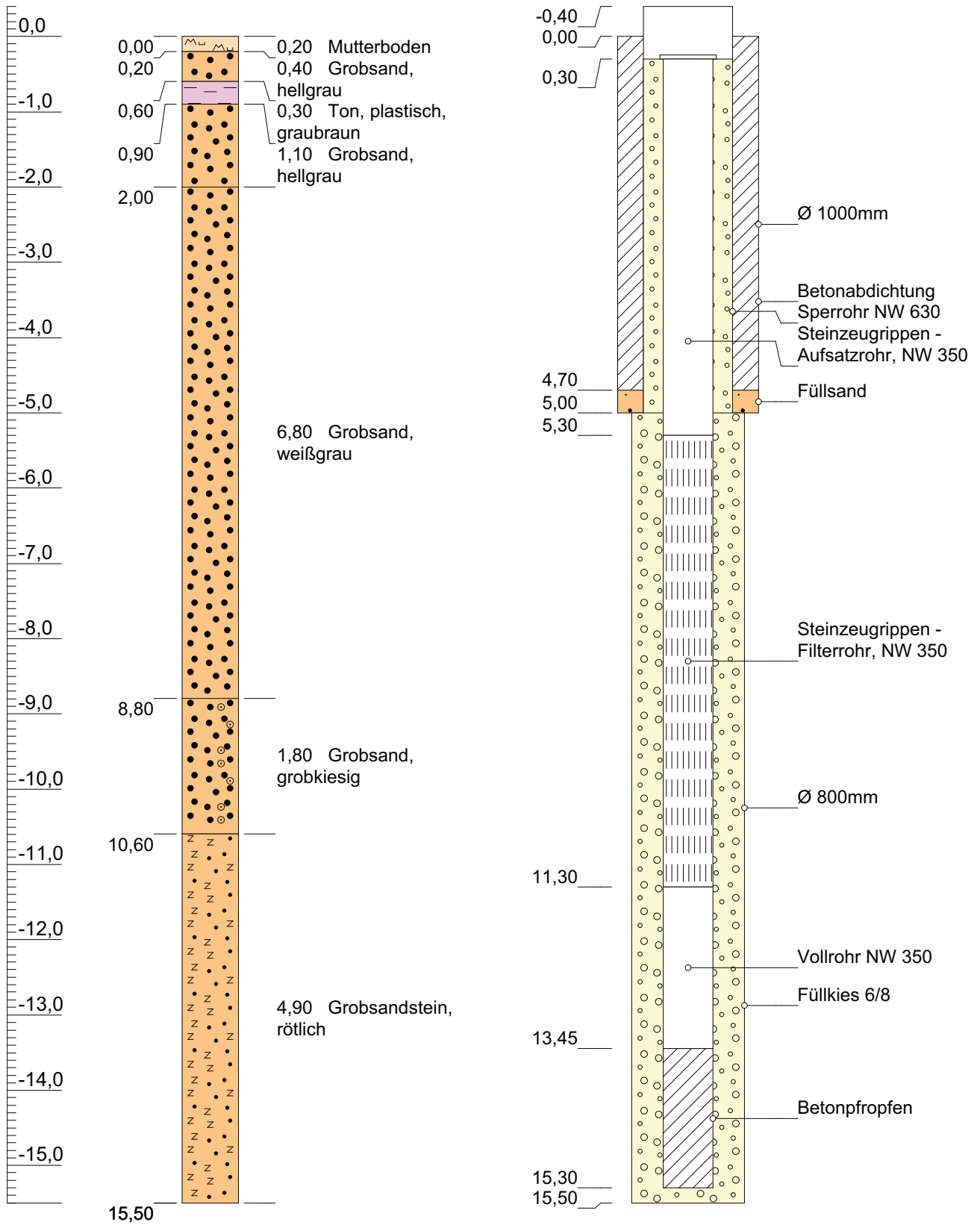
Brunnen 2

R&H Umwelt GmbH
 Schnorrstr. 5a
 90471 Nürnberg
 Tel.: (0911) 86 88-10
 Fax: (0911) 86 88-111
 www.rh-umwelt.de



Bohrprofil und Ausbauplan Brunnen 3

[m unter GOK]

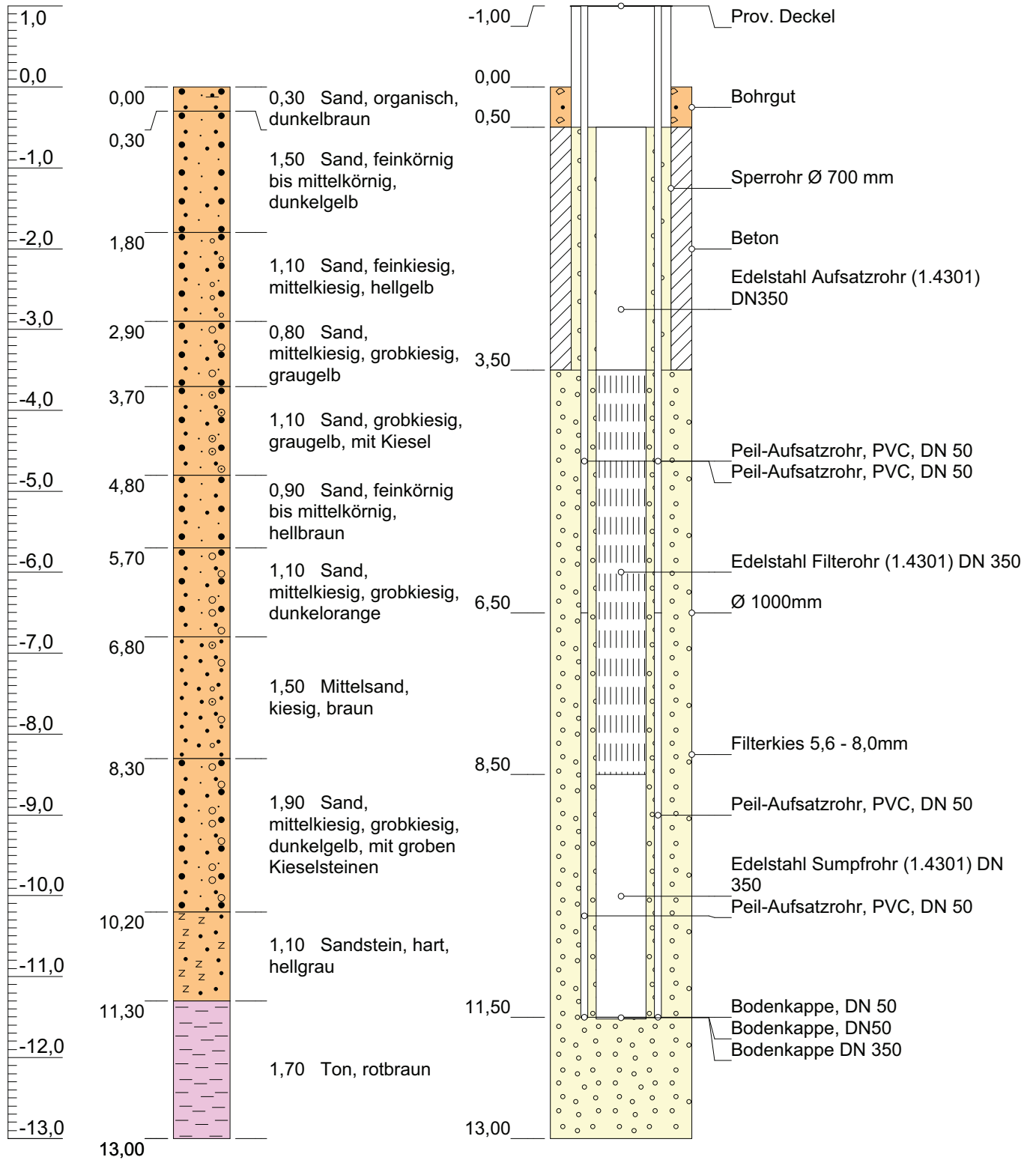


Vorhaben: Städtisches Kommunalunternehmen Baiersdorf Antrag auf eine Bewilligung zur Entnahme von Grundwasser aus den Brunnen 3 und 4	Anlage: 4	Maßstab: 1:75 / 1:40
	Zeich.-Nr/Datei: P:\SKBBD\GEODIN\Brunnen3.GGF	
Auftraggeber: Städtisches Kommunalunternehmen Baiersdorf Am Anger 5, 91083 Baiersdorf Ort d. Bohrung: Stadt Baiersdorf	Bohrfirma:	Bohrdatum: 1970
	Rechtswert: 4429024,8	Hochwert: 5502568,8
	Bearbeiter: P. Heiden	Bearb.datum: 02.03.2009
	Geprüft: D. Bösel	
Brunnen 3	R&H Umwelt GmbH Schnorrstr. 5a 90471 Nürnberg Tel.: (0911) 86 88-10 Fax: (0911) 86 88-111 www.rh-umwelt.de	



Bohrprofil und Ausbauplan Brunnen 4

[m unter GOK]



Vorhaben:
Städtisches Kommunalunternehmen Baiersdorf
Antrag auf eine Bewilligung zur Entnahme von Grundwasser aus den Brunnen 3 und 4

Auftraggeber: Städtisches Kommunalunternehmen Baiersdorf
 Am Anger 5, 91083 Baiersdorf

Ort d. Bohrung: Stadt Baiersdorf

Anlage: 4 Maßstab: 1:70 / 1:40

Zeich.-Nr/Datei:
 P:\SKBBD\GEODIN\Brunnen4.GGF

Bohrfirma: Bohrdatum: 1994

Rechtswert: 4429096,9 Hochwert: 5502800,5

Bearbeiter: P. Heiden Bearb.datum:02.03.2009

Geprüft: D. Bösel

Brunnen 4

R&H Umwelt GmbH
 Schnorrstr. 5a
 90471 Nürnberg
 Tel.: (0911) 86 88-10
 Fax: (0911) 86 88-111
 www.rh-umwelt.de

