



9. Sitzung des Schulausschusses des Landkreises Erlangen-Höchstadt

Die nächste **Sitzung des Schulausschusses** des Landkreises Erlangen-Höchstadt findet am

**Donnerstag, 23.11.2017, 09:00 Uhr,
im Sitzungssaal des Landratsamtes in Erlangen**

statt.

Die Sitzung ist **öffentlich** und hat folgende **Tagesordnung**:

1. Bericht über den Stand der Schulbaumaßnahmen
2. Gymnasium Herzogenaurach; Maßnahmebeschluss zum Umbau der Fachräume für Chemie
3. Aktueller Sachstandsbericht zur Initiative „Bildungsregionen in Bayern“, zum Programm „Bildung integriert“ und zum Bundesförderprogramm „Kommunale Koordinierung von Bildungsangeboten für Neuzugewanderte“
4. Antrag der SPD-Kreistagsfraktion vom 19.06.2017 dem Fachkräftemangel für Kindertagesstätten entgegenzuwirken
5. Vorberatung des Schulhaushaltes 2018

Alexander Tritthart
Landrat

SPERRUNG Bauarbeiten in Adelsdorf

Gemeinde gestaltet Kreisverkehr an der ERH 16 neu.

Von Montag, 13.11. bis voraussichtlich Freitag, 01.12.2017 gestaltet die Gemeinde Adelsdorf den Kreisverkehr an der Kreuzung Kreisstraße ERH 16/Hochstraße neu. In dieser Zeit ist ein Teilbereich des Kreisverkehrs täglich von 8 bis 17 Uhr für den Verkehr gesperrt. Die Durchfahrt nach Adelsdorf – von der B 470 kommend – ist gesperrt. Von Adelsdorf kommend ist die Durchfahrt jedoch frei. Eine Umleitung ist eingerichtet, sie führt über die Hochstraße.

ÖPNV von der Sperrung betroffen

Die Buslinien 205 und 246 sind von der Sperrung betroffen. Es werden alle Haltestellen bedient, es kann jedoch zu geringen zeitlichen Verzögerungen kommen.

Das Landratsamt Erlangen-Höchstadt und die Gemeinde Adelsdorf bitten alle betroffenen Verkehrsteilnehmerinnen und Verkehrsteilnehmer um Verständnis und Entschuldigung für die entstehenden Unannehmlichkeiten.

Inhalt

9. Sitzung des Schulausschusses des Landkreises Erlangen-Höchstadt	128
SPERRUNG; Bauarbeiten in Adelsdorf – Gemeinde gestaltet Kreisverkehr an der ERH 16 neu	128
Fernwasserversorgung Franken, Werkausschusssitzung	128
Fernwasserversorgung Franken, Verbandsversammlung	128
2. Verordnung zur Änderung der Verordnung über den „Naturpark Steigerwald“ innerhalb des Landkreises Erlangen-Höchstadt vom 24.10.2017	129

Fernwasserversorgung Franken

Tagesordnung für die Werkausschusssitzung am **Donnerstag, 07.12.2017, 09:00 Uhr**, im Sitzungssaal der Geschäftsstelle in Uffenheim, Fernwasserstraße 2

Öffentlicher Teil:

1. Eröffnung der Sitzung, Feststellung der Beschlussfähigkeit
2. Niederschrift über die Sitzung des Werkausschusses vom 30.05.2017
3. Feststellung des Jahresabschlusses 2016 sowie Behandlung des Jahresverlustes 2016
4. Wirtschaftsplan 2018 und Erlass der Haushaltssatzung für das Wirtschaftsjahr 2018
5. Freiwillige Kooperationen mit der Landwirtschaft in Wassereinzugsgebieten der FWF

Fernwasserversorgung Franken

Tagesordnung für die Verbandsversammlung am **Donnerstag, 07.12.2017, 10:30 Uhr**, im Sitzungssaal der Geschäftsstelle in Uffenheim, Fernwasserstraße 2

Öffentlicher Teil:

1. Eröffnung der Sitzung, Feststellung der Beschlussfähigkeit
2. Niederschrift der Verbandsversammlung vom 17.11.2016
3. Feststellung des Stimmrechts für das Jahr 2017
4. Situationsbericht der Werkleitung
5. Feststellung des Jahresabschlusses 2016 sowie Behandlung des Jahresverlustes 2016
6. Entlastung der Verbandsvorsitzenden und der Werkleitung für das Rechnungsjahr 2016
7. Wirtschaftsplan 2018 und Erlass der Haushaltssatzung für das Wirtschaftsjahr 2018

**2. Verordnung
zur Änderung der Verordnung über den
„Naturpark Steigerwald“ innerhalb des
Landkreises Erlangen-Höchstadt
vom 24.10.2017**

Der Landkreis Erlangen-Höchstadt erlässt aufgrund von § 26 des Bundesnaturschutzgesetzes (BNatSchG) vom 29.07.2009 (BGBl. I S. 2542), zuletzt geändert durch Gesetzes vom 13.10.2016 (BGBl. I S. 2258) i. V. m. Art. 51 Abs. 2 Satz 3 des Bayerischen Naturschutzgesetzes (BayNatSchG) vom 23.02.2011 (GVBl. S. 82, BayRS 791-1-U), zuletzt geändert durch Gesetz vom 13.12.2016 (GVBl. S. 372) und Art. 30 Abs. 1 Nr. 9 der Landkreisordnung (LKrO) in der Fassung der Bekanntmachung vom 22.08.1998 (GVBl. S. 826, BayRS 2020-3-1-1), zuletzt geändert durch Gesetzes vom 13.12.2016 (GVBl. S. 335) folgende Änderungsverordnung:

§ 1 Änderung der Verordnung

Die Verordnung des Bayerischen Staatsministeriums für Landesentwicklung und Umweltfragen über den „Naturpark Steigerwald“ vom 08.03.1988 (GVBl. S. 95, BayRS 791-5-1-U) wird, soweit sie gemäß Art. 15 Abs. 2 BayNatSchG hinsichtlich der Schutzzone als Landschaftsschutzgebiet weiter gilt, wie folgt geändert:

Aus dem Landschaftsschutzgebiet (früher Schutzzone) „Naturpark Steigerwald“ werden herausgenommen:

im Bereich des **Marktes Lonnerstadt**, in der Gemarkung **Fetzelhofen**, die Grundstücke Flurnummern 26/0 (Teilfläche), 331/1 (Teilfläche), 331/2 (Teilfläche), 331/3, 342/0 (Teilfläche), 352/0 (Teilfläche), 352/3 (Teilfläche), 352/10 (Teilfläche), 352/11, (Teilfläche), 352/12 (Teilfläche), 352/13 (Teilfläche) und 352/15 (Teilfläche);

im Bereich des **Marktes Vestenbergsgreuth**, in der Gemarkung **Frimmersdorf**, die Grundstücke Flurnummern 305/0 (Teilfläche), 306/0 (Teilfläche), 307/0 (Teilfläche), 308/0 (Teilfläche), 312/0 (Teilfläche), 313/0 (Teilfläche), 314/0 (Teilfläche), 315/0 (Teilfläche) und 317/0 (Teilfläche), 917/0 (Teilfläche), 919/0 (Teilfläche), 921/0 (Teilfläche), 922/0 (Teilfläche), 923/0 (Teilfläche), 924/0 (Teilfläche), 925/0 (Teilfläche) und 928/0 (Teilfläche);

im Bereich der **Gemeinde Wachenroth**, in der Gemarkung **Warmersdorf**, die Grundstücke Flurnummern 62/0 (Teilfläche), 63/0 (Teilfläche), 64/0 (Teilfläche), 67/0 (Teilfläche) und 68/0 (Teilfläche);

im Bereich der Gemeinde **Wachenroth**, in der Gemarkung **Weingartsgreuth**, die Grundstücke Flurnummern 327/0 (Teilfläche), 327/4 (Teilfläche), 327/5 (Teilfläche), 231/0 (Teilfläche), 230/0 (Teilfläche), 228/0 (Teilfläche), 227/0 (Teilfläche), 226/0 (Teilfläche), 225/0 (Teilfläche), 546/0 (Teilfläche), 583/0 (Teilfläche), 586/0 (Teilfläche), 651/6 (Teilfläche), 650/0 (Teilfläche), 649/0 (Teilfläche), 649/2 und 649/1;

im Bereich der **Gemeinde Wachenroth**, in der Gemarkung **Wachenroth**, die Grundstücke Flurnummern 184/0 (Teilfläche), 185/0 (Teilfläche), 1045/0 (Teilfläche), 1055/0 (Teilfläche), 1059/0

(Teilfläche), 1060/0 (Teilfläche), 1063/0 (Teilfläche), 1291/0 (Teilfläche), 1292/0 (Teilfläche) und 1293/0 (Teilfläche).

Der Umfang der Herausnahmeflächen beträgt ca. 9,38 ha.

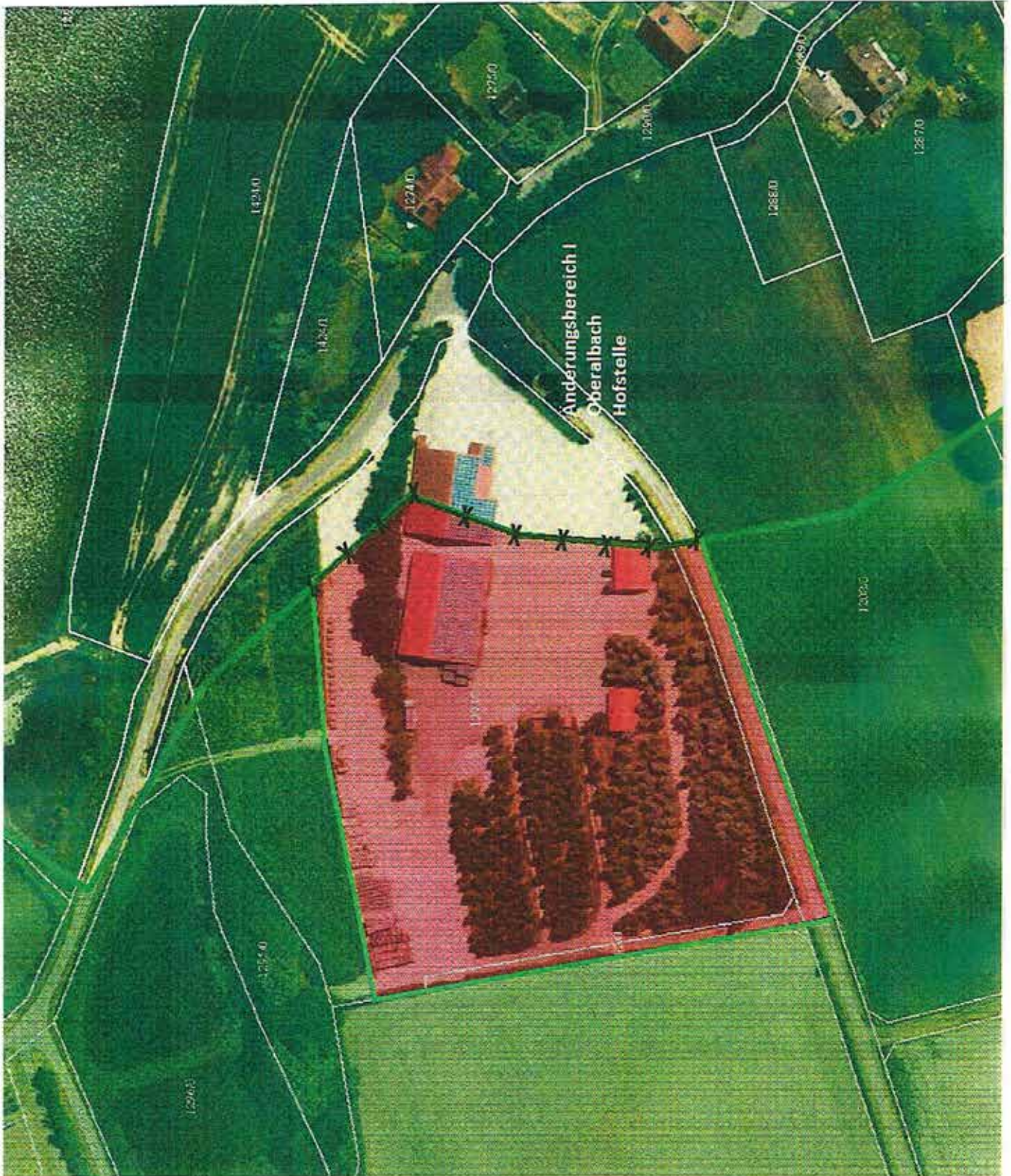
Die Änderungsbereiche (Herausnahmeflächen) sind in den 8 Detailkarten im Maßstab M = 1:1.500 und Maßstab M = 1:3.000 rot eingetragen. Die Karten sind Bestandteil dieser Verordnung. Diese sind im Landratsamt Erlangen-Höchstadt, Dienststelle Höchstadt a. d. Aisch, im Rathaus des Marktes Wachenroth und bei der Verwaltungsgemeinschaft Höchstadt niedergelegt und können dort während der Dienststunden eingesehen werden. Als Schutzgebietsgrenze gilt die Innenkante der Begrenzungslinie.

§ 2 Inkrafttreten

Diese Verordnung tritt am Tage nach ihrer Bekanntmachung im Amtsblatt des Landkreises Erlangen-Höchstadt in Kraft.

Höchstadt a. d. Aisch, 24.10.2017
Landkreis Erlangen-Höchstadt

Alexander Tritthart
Landrat



LEGENDE:

- X X X X X**
Grenze des Landschaftsschutzgebietes (alt)
- Grenze des Landschaftsschutzgebietes (neu)
- 123
Flurstücksgrenzen mit Flurstücknummer
- Herausnahmefläche
Fl.Nrn. 129140 (Tfl.), 129210 (Tfl.), 129300 (Tfl.),
Gemarkung Wachenroth

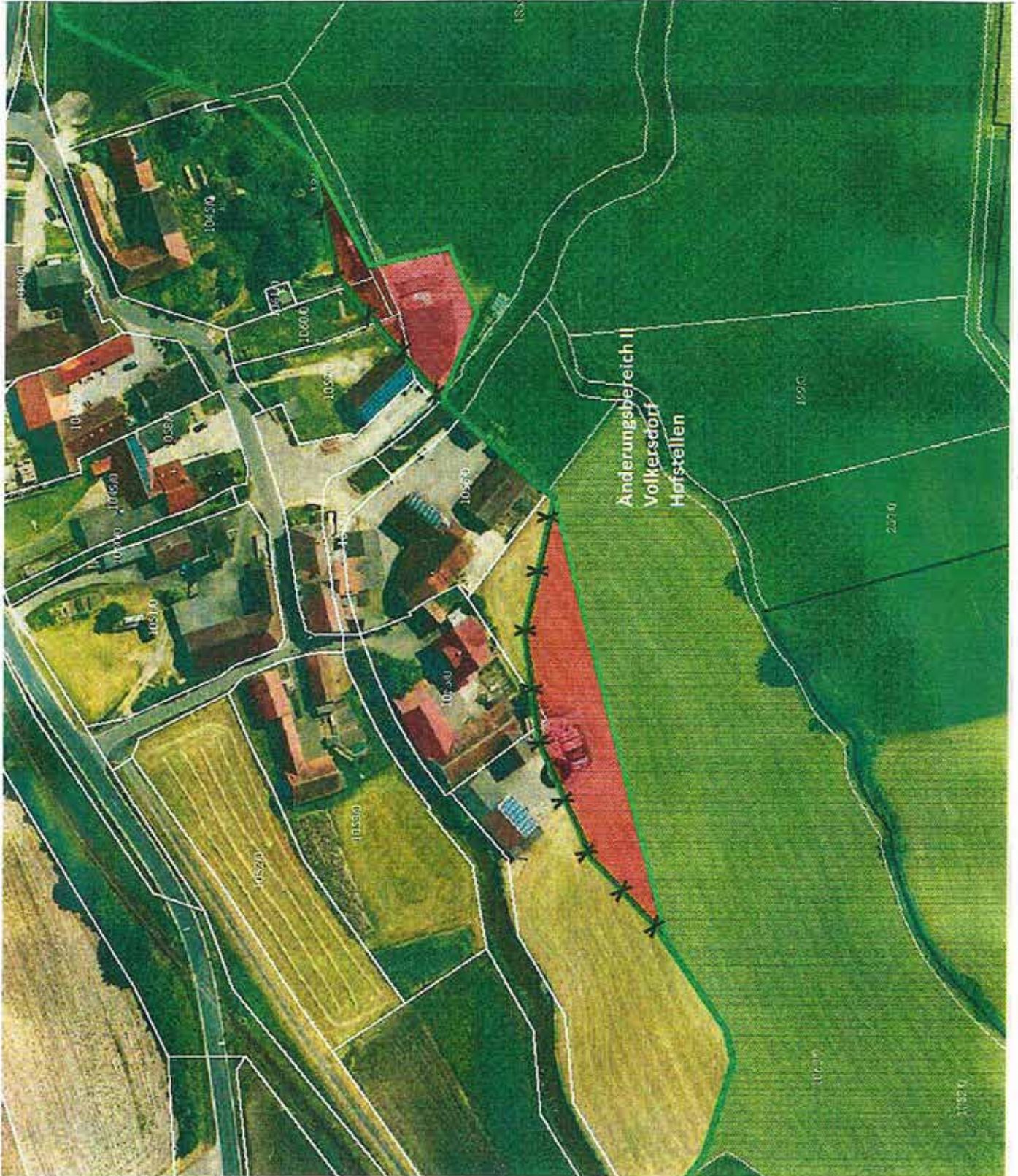
DETAILKARTE: (M=1:1.500)

2. Verordnung zur Änderung der Verordnung über den „Naturpark Steigerwald“ innerhalb des Landkreises Erlangen-Hochstadt

24. Okt. 2017

Landkreis Erlangen-Hochstadt

Alexander
Trithart, Alexander
Landrat



LEGENDE:

- XXXXX**
Grenze des Landschaftsschutzgebietes (alt)
- Grenze des Landschaftsschutzgebietes (neu)
- 123**
Flurstücksgrenzen mit Flurstücksnummer
- Herausnahmefläche
Fl.Nrn. 18410 (Fl.), 18510 (Fl.), 10450 (Fl.), 10550 (Fl.), 10590 (Fl.), 10600 (Fl.), 10630 (Fl.), Gemarkung Wachenroth

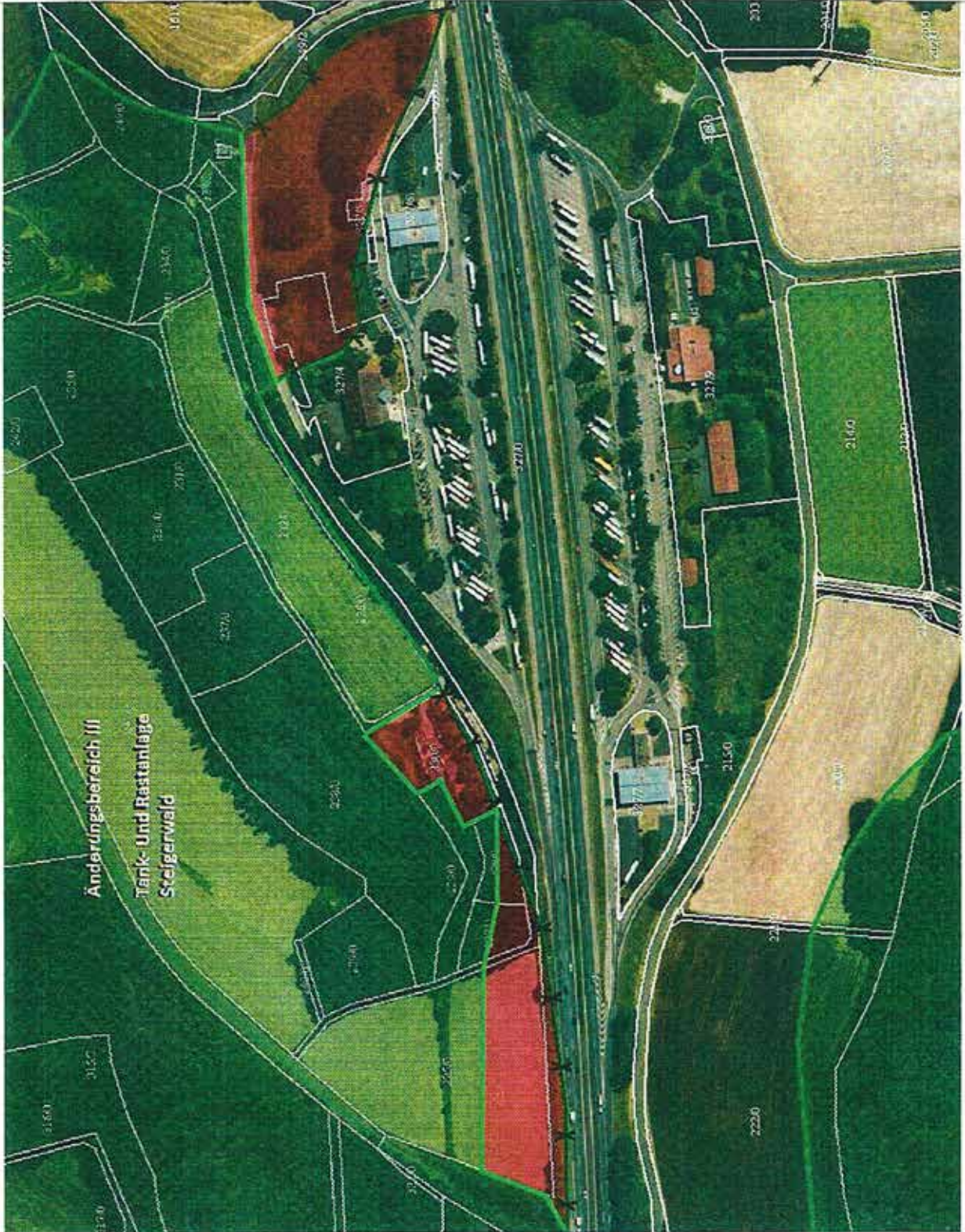
DETAILKARTE: (M=1:1 500)

2. Verordnung zur Änderung der Verordnung über den Naturpark Siedgenwald innerhalb des Landkreises Erlangen-Höchstadt

2. Okt. 2017

Landkreis Erlangen-Höchstadt

[Signature]
Tretthart, Alexander
Landrat



LEGENDE:

XXXXX

Grenze des
Landschaftsschutzgebietes (alt)

—

Grenze des
Landschaftsschutzgebietes (neu)

123

Flurstücksgrenzen
mit Flurstücksnummer

■

Herausnahmefläche

Fl.Nr. 3270 (Til.), 3274 (Til.),
3275 (Til.), 2310 (Til.), 2300 (Til.),
2280 (Til.), 2270 (Til.), 2260 (Til.),
2250 (Til.).

Gemarkung Weingartsgreuth

DETAILKARTE: (M=1:3.000)

2. Verordnung zur Änderung der
Verordnung über den „Naturpark
Steigerwald“ innerhalb des
Landkreises Erlangen-Hochstadt

24. OKT. 2017

Landkreis Erlangen-Hochstadt

Trithart, Alexander
Landrat

Änderungsbereich III
Tank- und Restanlage
Steigerwald



LEGENDE:

- X X X X X**
Grenze des
Landschaftsschutzgebietes (alt)
- Grenze des
Landschaftsschutzgebietes (neu)
- 123
Flurstücksgrenzen
mit Flurstücksnummer
- Herausnahmefläche
Fl.Nrn. 62/0 (Tfl.), 63/0 (Tfl.),
64/0 (Tfl.), 67/0 (Tfl.), 68/0 (Tfl.),
Gemarkung Warmersdorf
Fl.Nrn. 583/0 (Tfl.), 586/0 (Tfl.),
Gemarkung Wengantsreuth.

DETAILKARTE: (M=1:3.000)

2. Verordnung zur Änderung der
Verordnung über den „Naturpark
Steigerwald“ innerhalb des
Landkreises Erlangen-Hochstadt

2. 4. OKT. 2017

Landkreis Erlangen-Hochstadt

[Handwritten Signature]
Tritthart, Alexander
Landrat



LEGENDE:

X-X-X-X

Grenze des Landschaftsschutzgebietes (alt)

Grenze des Landschaftsschutzgebietes (neu)

123

Flurstücksgrenzen mit Flurstücksnummer

Herausnahmefläche

Fl.Nrn. 5460 (Fl.), 6516 (Fl.), 6500 (Fl.), 6490 (Fl.), 6492, 6491, Gemarkung Weingartengruth

DETAILKARTE: (M= 1:1.600)

2. Verordnung zur Änderung der Verordnung über den „Naturpark Steigerwald“ innerhalb des Landkreises Erlangen-Hochstadt

24. Okt. 2017

Landkreis Erlangen-Hochstadt

Trithart, Alexander
Landrat



LEGENDE:

- XXXXXX**
Grenze des Landschaftsschutzgebietes (alt)
- Grenze des Landschaftsschutzgebietes (neu)
- 123**
Flurstücksgrenzen mit Flurstücksnummer
- Herausnahmefläche
Fl.Nrn. 305/0 (Fl.), 306/0 (Fl.),
307/0 (Fl.), 308/0 (Fl.), 312/0 (Fl.),
313/0 (Fl.), 314/0 (Fl.), 315/0 (Fl.),
317/0 (Fl.).
Gemarkung Fimmersdorf

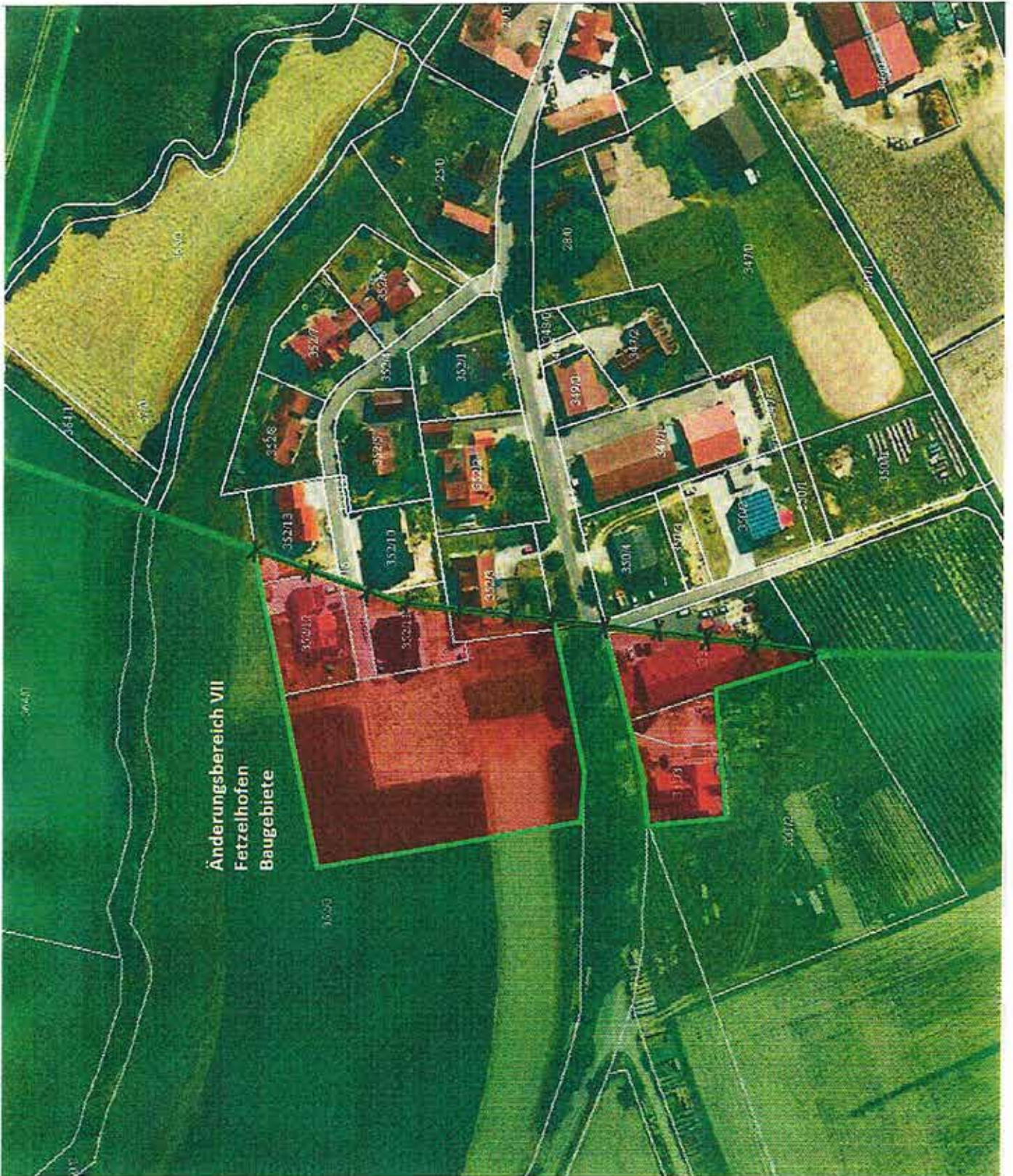
DETAILKARTE: (M=1:1.500)

- 2. Verordnung zur Änderung der Verordnung über den Naturpark Steigerwald innerhalb des Landkreises-Erlangen-Hochstadt

24. OKT. 2017

Landkreis Erlangen-Hochstadt

Tietzhart, Alexander
Landrat



LEGENDE:

- XXXXX**
Grenze des
Landschaftsschutzgebietes (alt)
- Grenze des
Landschaftsschutzgebietes (neu)
- 123**
Flurstücksgrenzen
mit Flurstücksnrmer
- Herausmitnahmefläche
Fl.Nrn. 2600 (Tb.), 331/1 (Tb.),
331/2 (Tb.), 331/3, 342/0 (Tb.),
352/0 (Tb.), 352/3 (Tb.),
352/10 (Tb.), 352/11 (Tb.),
352/12 (Tb.), 352/13 (Tb.),
352/15 (Tb.),
Gemarkung Fetzelhofen

DETAILKARTE: (M=1:1.500)

- 2. Verordnung zur Änderung der
Verordnung über den „Naturpark
Steigpenwald“ innerhalb des
Landkreises Eilangen-Hochstadt

24. OKT. 2017

Landkreis Eilangen-Hochstadt

Treffhart, Alexander
Landrat



LEGENDE:

XXXXX
Grenze des
Landschaftsschutzgebietes (alt)

—
Grenze des
Landschaftsschutzgebietes (neu)



123
Flurstücksgrenzen
mit Flurstücksnummer



Herausnahmefläche
Fl.Nm. 9170 (TB.), 9190 (TB.),
9210 (TB.), 9220 (TB.), 9230 (TB.),
9240 (TB.), 9250 (TB.), 9260 (TB.),
Gemarkung Fimmersdorf

DETAILKARTE: (M=1:1.500)

2. Verordnung zur Änderung der
Verordnung über den Naturpark
Steigerwald innerhalb des
Landkreises Erlangen-Hochstadt

2. 4. 2017

Landkreis Erlangen-Hochstadt

[Signature]
Tritthart, Alexander
Landrat

Änderungsbereich VIII
Unterwinterbach
Wohngebäude Hofstellen