








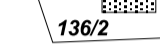

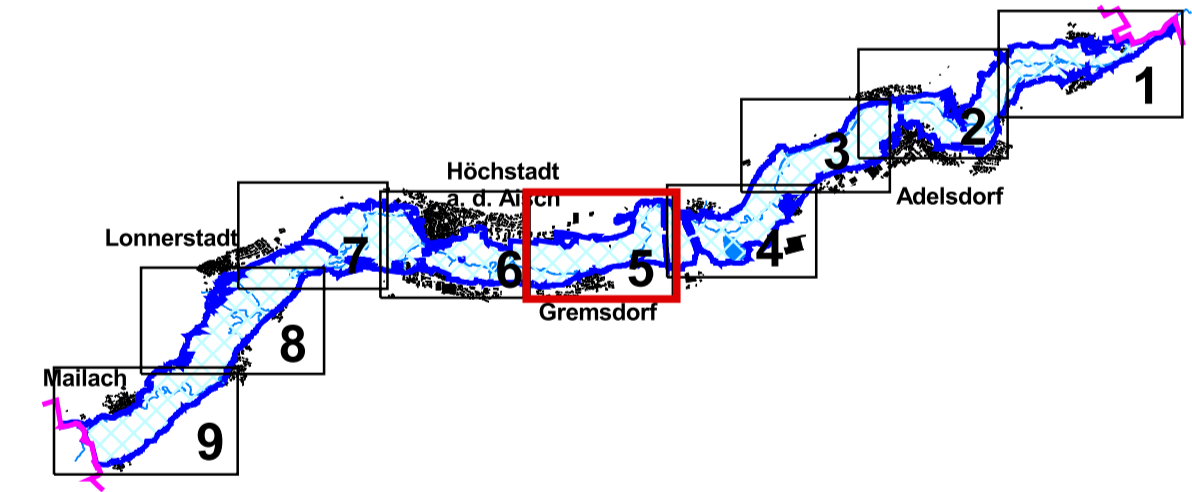


**LEGENDE**

-  festgesetztes Überschwemmungsgebiet
-  ermitteltes Überschwemmungsgebiet
-  Überflutungsgrenze HQ 100
-  Gewässer
-  Landkreisgrenze
-  Gemeindegrenze
-  Wasserspiegel MüNN bei HQ 100
-  Flusskilometer
-  Flurstücksgrenze
-  Gebäude
-  Flurstücksgrenze

**Übersicht**



**Aisch**

**Festsetzung des Überschwemmungsgebietes**

Vorhaben: <b>Aisch (Gewässer I. Ordnung)</b> <b>Festsetzung des Überschwemmungsgebietes</b>		Anlage: <b>3</b>
Vorhabensträger: Landratsamt Erlangen-Höchstadt		Plan-Nr.: Aisch <b>5</b>
Landkreis: Erlangen-Höchstadt		
Gemeinde: Gremsdorf		
Maßstab: <b>1 : 2.500</b>	<b>Lageplan</b> km 21,900 - 24,700	Ausgabe vom: Ersatz für: Ursprung:
<b>Wasserwirtschaftsamt Nürnberg</b>		
Entwurfverfasser: Datum: 12.12.2007	(/Keck/ Lt. Baudirektor) Datum: Kreisverwaltungsbehörde:	entworfen: Bayer gezeichnet: Lange geprüft: Wenisch

Gremsdorf