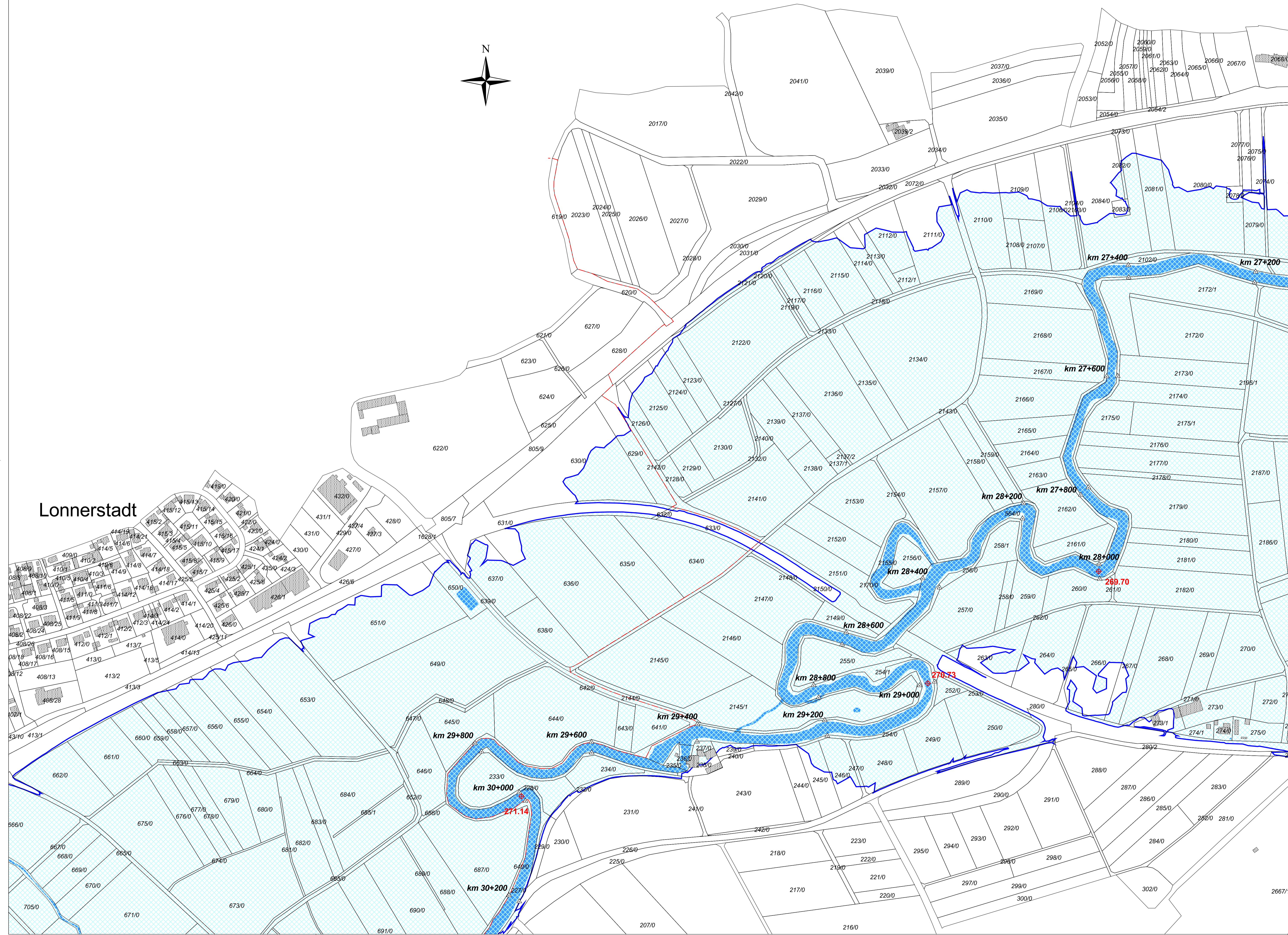


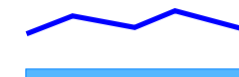



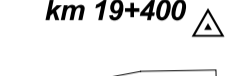
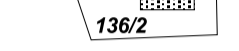





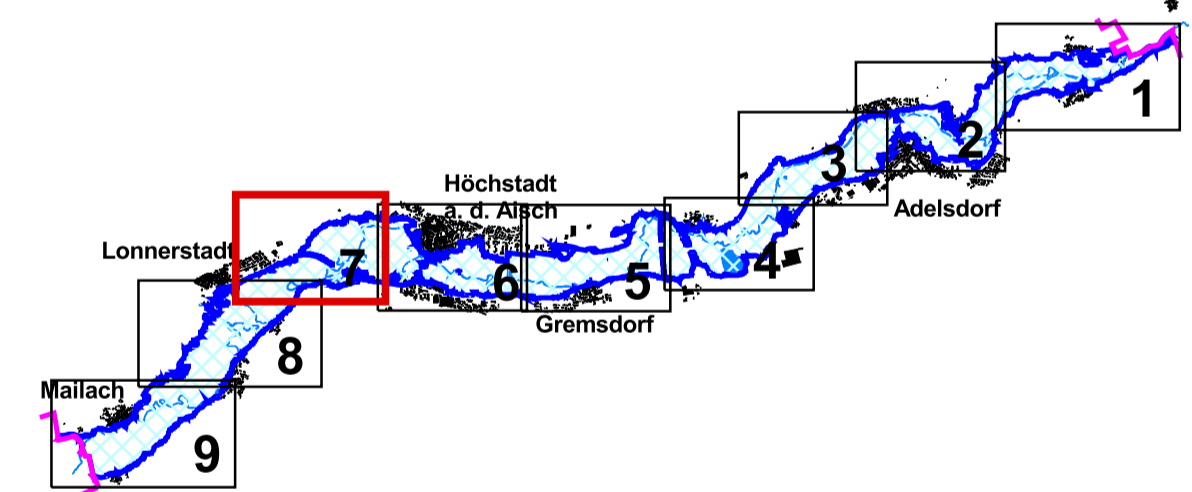
Lonnerstadt



**LEGENDE**

-  festgesetztes Überschwemmungsgebiet
-  ermitteltes Überschwemmungsgebiet
-  Überflutungsgrenze HQ 100
-  Gewässer
-  Landkreisgrenze
-  Gemeindegrenze
-  Wasserspiegel müNN bei HQ 100
-  Flusskilometer
-  Flurstücksgrenze
-  Gebäude
-  Flurstücksgrenze

**Übersicht**



**Aisch  
Festsetzung des Überschwemmungsgebietes**

Vorhaben: <b>Aisch (Gewässer I. Ordnung) Festsetzung des Überschwemmungsgebietes</b>		Anlage: <b>3</b>
Vorhabensträger: Landratsamt Erlangen-Höchststadt		Plan-Nr.: <b>7</b>
Landkreis: Erlangen-Höchststadt		Gemeinde: <b>Aisch</b>
Maßstab: <b>1 : 2.500</b>		Ausgabe vom: <b>Lageplan km 27.200 - 30.000</b>
<b>Wasserwirtschaftsamt Nürnberg</b>		
Entwurfsverfasser:	entworfen: <b>Bayer</b>	
Datum: <b>12.12.2007</b>	Datum: <b>12.12.2007</b>	gezeichnet: <b>Lange</b>
Entwurfsverfasser: (Keckl, Lt. Baudirektor)	Unterschrift: <b>Kreisverwaltungsbehörde</b>	geprüft: <b>Wenisch</b>